Informácie o bezbariérovosti Bratislavy

Milí obyvatelia a návštevníci Bratislavy,

objavte bezbariérové možnosti nášho krásneho hlavného mesta. Pred návštevou mestských podujatí, múzeí, parkov, športovísk aj úradov si v tomto dokumente môžete overiť či a ako sú bezbariérovo prístupné a vybavené. Pohyb, v mnohých objektoch aj zrak, sluch – tieto hľadiská bezbariérovosti hodnotili odborníci vo vybraných budovách a priestoroch. Postupne budú pribúdať ďalšie objekty.

K hodnoteniu môžete svojimi postrehmi prispieť aj vy na adrese: komunikaciabezbarier@bratislava.sk.

Nech vám tieto informácie uľahčia a spríjemnia život alebo pobyt v Bratislave.
Magistrátny tím pre bezbariérovosť.

Foto: Bronzový model podoby Bratislavy z roku 1765, popis v Braillovom písme

Obsah:

Informácie o bezbariérovosti Bratislavy ... 1
Obsah: ... 2
Vysvetlivky ... 8
Popis bezbariérovosti obsahuje ... 8
Pojmy ... 9
Bratislavské piktogramy bezbariérovosti ... 10
Úrady a inštitúcie ... 11
Hlavné mesto SR Bratislava, Magistrát - služby občanom, budova Novej radnice ... 11
Hlavné mesto SR Bratislava, Magistrát – vedenie mesta, Primaciálny palác ... 11
Magistrát Bratislavy – odborné oddelenia, okolie Primaciálneho paláca ... 12
Magistrát Bratislava - sociálne veci, budova na Lazaretskej ulici ... 12
Metropolitný inštitút Bratislava ... 13
Mestský ústav ochrany pamiatok – MÚOP - úrad, bádateľňa, sála pod klenbami, prevádzky (reštaurácia, ambulancia) ... 13
Magistrát Bratislava - miestne dane, poplatky, budova v Petržalke ... 14
Mestská polícia Bratislava - zásahová jednotka, Obchodná ulica ... 14
Úrad práce, sociálnych vecí a rodiny Bratislava ... 14
Úrad komisára pre osoby so zdravotným postihnutím ... 15
Okresný úrad Bratislava - Klientske centrum Ministerstva vnútra SR, Tomášikova ... 15
Dopravný podnik Bratislava – Predajňa DPB Centrum - Olejkárska ... 15
Dopravný podnik Bratislava – Predajňa DPB Centrum – Hlavná stanica ... 16
Dopravný podnik Bratislava – Predajňa DPB – Hodžovo námestie, podchod ... 16
Dopravný podnik Bratislava – Predajňa DPB Mlynarovičova, Petržalka ... 17
Dopravný podnik Bratislava – Predajňa DPB Krasňany, Gaštanový hájik ... 17
Dopravný podnik Bratislava – Predajňa DPB Dúbravka v OC Brestovka ... 18
Klientske centrum parkovacieho systému PAAS – Zimný štadión O. Nepelu ... 18
Vzdelávanie, knižnice, kluby, záľuby ... 19
Mestská knižnica Bratislava, krásna a cudzojazyčná literatúra ... 19
Mestská knižnica Bratislava, literatúra hudobná, umenovedná, detská, mládežnícka ... 19
Mestská knižnica Bratislava, odborná literatúra, oddelenie pre nevidiacich a slabozrakých ... 20
Mestská knižnica Bratislava, Letná čitáreň U červeného raka ... 20
Letná čitáreň, Medická záhrada ... 20
Základná umelecká škola Júliusa Kowalského ... 21
Základná umelecká škola Miloša Ruppeldta ... 21

Klub IZBA pre mladých ... 22
Centrum voľného času – Gessayova ... 22
Centrum voľného času – Klokan ... 23
Centrum voľného času – Kulíškova ... 23
Centrum voľného času – Hlinícka ... 24
Centrum voľného času – Štefánikova ... 24
ÚĽUV na Obchodnej– Ústredie ľudovej umeleckej výroby, regionálne centrum remesiel Bratislava, dielne, galéria, predajňa, knižnica ... 25
ÚĽUV – Námestie SNP - predajňa, galéria ... 26
Denné centrum Petržalská klubovňa aktívnych seniorov ... 26
Denné centrum pre seniorov Páričkova, Ružinov ... 27
Antikvariát Steiner, Ventúrska ... 27
Turizmus, prehliadky, vyhliadky, mestské podujatia ... 28
Turistické informačné centrum - TIC ... 28
Bratislavské kultúrne a informačné centrum - BKIS, sídlo, podujatia ... 28
Slavín – vyhliadka, vojnový pamätník, vojenský cintorín ... 29
Vyhliadková veža UFO – rozhľadňa a reštaurácia ... 29
Televízna veža na Kamzíku – rozhľadňa a otočná reštaurácia ... 29
Kultúra, pamiatky ... 30
Primaciálny palác – Galéria, Zrkadlová sieň, Justiho sieň ... 30
Múzeum mesta Bratislavy - Stará radnica ... 30
Múzeum mesta Bratislavy – Apponyiho palác ... 31
Múzeum mesta Bratislavy – Pamätný dom J. N. Hummela ... 31
Múzeum mesta Bratislavy – Michalská veža ... 31
Múzeum mesta Bratislavy – Lekáreň u Červeného raka ... 32
Lekáreň u Salvatora ... 32
Múzeum mesta Bratislavy – Dom u dobrého pastiera, Expozícia hodín ... 32
Múzeum mesta Bratislavy - Antická Gerulata ... 33
Galéria mesta Bratislavy - Mirbachov palác ... 34
Galéria mesta Bratislavy - Pálffyho palác ... 34
Divadlo Pavla Országha Hviezdoslava - DPOH ... 35
Bratislavské bábkové divadlo ... 35
Bratislavské kultúrne a informačné stredisko – BKIS, Kostol Klarisiek ... 36
Bratislavské kultúrne a informačné stredisko - BKIS, Biela 6 nádvorie ... 36
Dom Albrechtovcov ... 37
Kostoly ... 38

Katedrála svätého Martina, Martineum, infocentrum, kaviareň 38
Kaplnka svätého Ladislava, Primaciálny palác 38
Nový evanjelický kostol na Legionárskej 39
Športoviská, kúpaliská, ihriská 40
Plaváreň Pasienky – 50 bazén 40
Kúpalisko Tehelné pole 40
Letné kúpalisko Rosnička 41
Sauna Rosnička – mimo prevádzky 41
Letné kúpalisko Delfín 42
Sauna Delfín – v prevádzke mimo leta 43
Letné kúpalisko Krasňany 43
Letné kúpalisko Rača 44
Letné kúpalisko Lamač 44
Letné kúpalisko Mičurin a amfiteáter 45
Zimný štadión Ondreja Nepelu (Tipos Aréna) a multifunkčná hala 46
Zimný štadión Harmincova 47
Športová hala Harmincova 47
Park JAMA – voľnočasový a športový priestor 48
Cvičko Most SNP - workoutové ihrisko a Skejtpark Janka Kráľa 48
Bezbariérové ihrisko na Blagoevovej 48
Mestské lesy a parky 49
Františkánska záhrada, Staré mesto 49
Partizánska lúka – Mestské lesy v Bratislave 49
Sad Janka Kráľa, Petržalka 50
Hájovňa na Peknej ceste 50
Areál zdravia Zlaté piesky 51
Ekocentrum a lesnícke arborétum Kamzík 51
Horáreň Horský park: komunitné centrum, kaviareň, ihrisko, mini ZOO, Galéria Horský park (pod holým nebom) 52
Park na Dunajskej s ihriskom 53
Park Račianske mýto a ihrisko 53
Stravovanie, nákupy, služby 54
Stará tržnica 54
Bistro, kaviareň v Primaciálnom paláci, Nádvorie sv. Juraja 54
Pasteleria – káva, zákusky, suveníry v Primaciálnom paláci, Nádvorie J. Nepomuckého 54
Reštaurácia, Mestský ústav ochrany pamiatok – MÚOP 55

Kaviareň Radnička v Starej radnici 55
Kaviareň Emil, Mirbachov palác 55
Bistro Ferdinand, Sad Janka Kráľa 56
Ventúrska klubovňa, reštaurácia 56
Bratislavský meštiansky pivovar na Dunajskej, reštaurácia 57
Zdravie 57
Lekáreň u Zlatého Grifa a Trafika, Sedlárska 57
Námestia, podchody, nadchody, pasáže 58
Primaciálne námestie, Hlavné námestie, Františkánske námestie 58
Hviezdoslavovo námestie 58
Komenského námestie 58
Námestie Slovenského národného povstania (SNP), Hurbanovo námestie, Župné námestie, Námestie Nežnej revolúcie 59
Pasáž Zlatý jeleň spájajúca Námestie SNP a Obchodnú ulicu 59
Kamenné námestie 59
Hodžovo námestie a podchod Hodžovo námestie 60
Podchod Staromestská – Zochova 60
Podchod Patrónka 60
Doprava – budovy, bezbariérová doprava a asistencia 61
Autobusová stanica NIVY 61
Železničná stanica - Hlavná 61
Letisko Milana Rastislava Štefánika - medzinárodné letisko 61
Osobný prístav, budova, predaj lístkov 62
Mestská hromadná doprava – Dopravný podnik Bratislava – DPB – info o službách 62
Prepravná služba vozidlom so zdvíhacím zariadením a asistenciou 62
Sprostredkovanie osobnej asistencie pre osoby so zdravotným znevýhodnením 63
Požičovňa pomôcok pre osoby so zdravotným znevýhodnením 63
Parkovacie garáže 64
Parkovacia garáž podzemná – Garáž Centrum 64
Parkovacia garáž podzemná – Tatracentrum 64
Parkoviská 65
Záchytné parkovisko Petržalka - Černyševského 65
P+R záchytné parkovisko Petržalka - Macharova 65
P+R záchytné parkovisko Krasňany - Komisárky 66
P+R záchytné parkovisko Cintorín Vrakuňa 66
Vyhradené parkovacie miesta pre osoby so zdravotným znevýhodnením 67

Vyhradené parkovacie miesta – parkovací pás - ulica Žabotova 67
Vyhradené parkovacie miesta – ulica Železničiarska 67
Vyhradené parkovacie miesta – ulica Bukurešťská 67
Vyhradené parkovacie miesta – ulica Holekova 68
Vyhradené parkovacie miesta – ulica Murgašova 68
Vyhradené parkovacie miesta – ulica Jelenia 68
Vyhradené parkovacie miesta – ulica Dobšinského, Parkovanie na Dobšinského 69
Vyhradené parkovacie miesta – ulica Palárikova 69
Vyhradené parkovacie miesta – ulica Beskydská 69
Vyhradené parkovacie miesta – ulica Čajakova 70
Vyhradené parkovacie miesta – ulica Ľadová 70
Vyhradené parkovacie miesta – ulica Smrečianska 70
Bezbariérové toalety verejné - WC 71
WC - Verejné toalety Uršulínska 71
WC - Autobusová stanica Nivy 71
WC - Hlavná stanica Železnice Slovenskej republiky 71
WC – Prior, nákupné centrum 71
WC - Slnečnice market, nákupné centrum 72
WC – Verejné toalety Sad Janka Kráľa, suterén 72
WC - Park JAMA, voľnočasový priestor 72
WC – Kamzík, prírodný areál 73
Verejné WC Devín, mimo prevádzky 73
Verejné WC pri Propelleri 73
Bezbariérové toalety v inštitúciách – WC 74
WC - Magistrát hlavného mesta SR Bratislavy, Primaciálny palác 74
WC - Magistrát hlavného mesta SR Bratislavy, Nová radnica 74
WC - Magistrát hlavného mesta SR Bratislavy, Sekcia sociálnych vecí 74
WC - Okresný úrad Bratislava - Klientske centrum MV SR 75
WC - Múzeum mesta Bratislavy, Stará radnica 75
WC - Galéria mesta Bratislavy (GMB) - Mirbachov palác 75
WC - Galéria mesta Bratislavy (GMB) – Pálffyho v palác 76
WC - Divadlo P. O. Hviezdoslava (DPOH), mestské divadlo 76
WC - Stará tržnica, viacúčelový priestor 76
WC - Bratislavské kultúrne a informačné stredisko (BKIS) – Kostol Klarisky 77
WC – Mestská knižnica v Bratislave, Klariská ul. 77
WC – Mestská knižnica v Bratislave, Kapucínska ulica 77

WC - Letná čitáreň U červeného raka 77
WC - Základná umelecká škola (ZUŠ) J. Kowalského 78
WC - Plaváreň Pasienky 78
WC - Kúpalisko Tehelné pole 78
WC – Bistro Ferdinand, Sad Janka Kráľa 79

Vysvetlivky

Popis bezbariérovosti obsahuje

1. **Tabuľku ku každému objektu, kde sú uvedené tieto údaje**:
   - nad tabuľkou je uvedený názov objektu, adresa a webová stránka na inštitúciu
   - v prvom riadku tabuľky sú piktogramy stavu a vybavenia bezbariérovosti objektu. Na ľavej strane sú symboly pre pohyb a na pravej symboly pre zrak, sluch a myseľ
   - v ďalších riadkoch s názvom Pohyb, Zrak, Sluch, Aktivity, WC je uvedený stav uvedených oblastí bezbariérovosti a podrobnejšie údaje o dôležitých detailoch, prekážkach,
   - ak v tabuľke nie je uvedená nejaká oblasť bezbariérovosti, znamená to, že nebola hodnotená,
   - v riadku s názvom Aktivity sú údaje o možnosti konania aktivít pre osoby so zdravotným znevýhodnením
   - v riadku s názvom WC sú údaje o bezbariérovej toalete v objekte, alebo v jeho blízkosti
   - v riadku s názvom Doprava sú údaje o možnosti bezbariérovej dopravy a parkovania
   - na pravej strane alebo na spodku tabuľky je fotka objektu

2. **Stav bezbariérovosti má 3 úrovne**:

Áno	znamená, že prístupnosť je predpisová, alebo má len malé prekonateľné nedostatky
Sčasti	prístupná je len časť objektu / služby, niektoré prekážky si vyžadujú pomoc
Nie	objekt je neprístupný

3. **Stručné kritériá pre stav bezbariérovosti Áno podľa oblasti bezbariérovosti**:
   Úroveň Áno pre pohyb znamená, že v objekte je možný bezbariérový vstup, pohyb, aj aktivity, a to čo najsebestačnejšie (pohybová bezbariérovosť).

   Výškové rozdiely sú prekonané rampou, výťahom alebo zvislou zdvíhacou plošinou.

   Rampa je priama, má protišmykový povrch, sklon najviac 1:12, priechodnú šírku najmenej 1 m, obojstranné zábradlie vo výške 0,9 m, vodiacu tyč, pri väčšej dĺžke ako 9 m odpočívadlo.

   Výťah a zvislá zdvíhacia plošina má pozdĺžnu kabínu veľkú najmenej 1,1, x 1,4 m, automatické otváranie dvier, vizuálne a akustické hlásenie poschodia, vedľa tlačidiel označenie v Braillovom písme, ovládací panel v strede, najviac vo výške 1,2 m, nosnosť nad 300 kg. Schodisko má zábradlie.

   Šírka dvier v priestore je najmenej 80 cm, ľahké otváranie a zatváranie dvier, prípadne aj zamkýnanie a odomkýnanie, výška prahov najviac 2 cm, odsadenie kľučiek od rohu steny 0,5 m, podchodná výška 2,2 m, manévrovací priestor pri dverách, zádverí, pultoch, nábytku, kancelárskych zariadeniach, automatoch, výťahu, rampe 1,5x1,5 m.

   Otvorené regály, skrinky, alebo s posuvnými dvermi. Variabilné, premiestniteľné zariadenie. Dosahová výška predmetov, regálov, vešiakov, zásuviek, displejov, snímačov, tlačidiel, ovládačov, automatov 0,4 – 1,2 m, dosahová vzdialenosť predmetov 0,6 m od stredu tela, výška hornej hrany stolov, pultov, umývadiel 0,85 m, spodnej hrany 0,7 m, šírka priestoru na zasunutie kolien 0,8 m, hĺbka 0,6 m. Tvar stolov so stredovými nohami, rôzne možnosti sedenia, aj pevné sedadlá s opierkami na ruky a výškou sedu najmenej 0,45 – 0,5 m.

   Úroveň Áno pre Zrak znamená, že v objekte je možná orientácia bielou palicou podľa uceleného orientačného systému z farebne a hmatovo kontrastných prirodzených a umelých prvkov. Nebezpečné úseky, vyčnievajúce, sklenené prvky, prekážky sú označené. Objekt má vybavenie a informácie v niektorej z týchto foriem: špeciálne lupy, Braillovo písmo, hmatová alebo hlasová forma informácie, webová stránka a dokumenty podľa štandardov prístupnosti

Úroveň Áno pre Sluch, reč, myseľ znamená, že objekt má vybavenie, komunikáciu a informácie v niektorej z týchto foriem: tlmočenie v posunkovom jazyku, textový prepis hovoreného slova, indukčná slučka, predstavenia, videá a podkasty s titulkami, informácie v ľahko čitateľnom formáte, orientačný systém s piktogramami s kontrastnými farbami

Úroveň Áno pre Aktivity znamená vyhradené miesta v hľadisku pre osoby so znevýhodnením a sprevádzajúce osoby, bezbariérové pódium, zasadačky, školiace priestory v súlade s parametrami pohybovej bezbariérovosti, sú vybavené napríklad indukčnou slučkou, premiestniteľným a variabilným nábytkom, vhodným sedením. Vonkajšie priestory majú lavičky a ostatný mobiliár v súlade s parametrami pohybovej bezbariérovosti.

Úroveň Áno pre Bezbariérové WC znamená veľkosť kabíny aspoň 1,4 x 1,8 m, dvere široké 0,8 m s ľahkým otváraním smerom von, manévrovací priestor 1,5 x 1,5 m, voľný priestor vedľa WC misy 0,8 m a pred ňou 1 m. WC misa predĺžená s výškou sedu 0,5 m, obojstranné sklopné madlá, umývadlo vo výške 0,85 m, všetky predmety a ovládače v dosahovej výške 0,4 až 1,2 m a dosahovej vzdialenosti 0,6 m od stredu tela. Sklopný prebaľovací pult.

Úroveň Áno pre Dopravu: Zastávky MHD majú zvýšené nástupisko, mierny bezbariérový nájazd, varovnú a vodiacu líniu. Vyhradené parkovisko má šírku aspoň 3,5 m, dĺžku 5 m, hladký povrch v rovine, mierny bezbariérový nájazd na chodník so sklonom najviac 1:8 a je bez prekážok v manévrovacom priestore. Chodníky sú široké aspoň 1, 5 m, majú mierny pozdĺžny sklon najviac 1:20 a priečny sklon najviac 1:50 a hladký nešmykľavý povrch. Podchody a nadchody majú bezbariérový prístup rampou, výťahom alebo zvislou zdvíhacou plošinou.

Pojmy

Bezbariérovosť, prístupnosť: umožňuje plné aktívne užívanie objektov, priestorov, služieb aj ľuďmi so zdravotným znevýhodnením, seniormi a rodinami s kočíkom

Pohybové (telesné) znevýhodnenie: človek so sťaženým pohybom, alebo na vozíku

Zrakové znevýhodnenie: nevidiaca alebo slabozraká osoba. Na orientáciu využíva bielu palicu a prirodzené alebo umelé vodiace línie. Prirodzené vodiace línie sú na dotyku chodníka a budovy, chodníka a trávnika. Umelé línie tvoria orientačný systém.

Orientačný systém pre nevidiacich a slabozrakých: vodiace a varovné línie alebo pásy farebne a hmatovo kontrastné k okoliu. Slúžia na orientáciu pomocou bielej palice a zvyškov zraku

Sluchové a rečové znevýhodnenie: nepočujúca alebo nedoslýchavá osoba. Dorozumievajú sa odčítaním z pier, prepisom hovoreného slova na text, posunkovým jazykom

Mentálne znevýhodnenie: napr. osoba s Downovým syndrómom, osoba s autizmom

Zdvihák, elektrické zdvíhacie zariadenie: napr. stropný a bazénový zdvihák, zdvíhacia schodisková plošina pre imobilné osoby (šikmá alebo zvislá), schodolez

Bezbariérová alebo nájazdová rampa: naklonená plocha na preklenutie schodov alebo prevýšenia v teréne

Jasná tlač: úpravy textov pre slabozraké a nevidiace osoby

Ľahko čitateľný jazyk: úprava textov pre ľudí s mentálnym alebo sluchovým znevýhodnením

Bratislavské piktogramy bezbariérovosti
Prístupnosť pohybová, zraková, sluchová a mentálna

Symbol	Význam	Symbol	Význam
	Prístupnosť, služby pre osoby s pohybovým znevýhodnením – na vozíku		Prístupnosť, služby pre osoby so zrakovým znevýhodnením
	Prístupnosť, služby pre osoby s pohybovým znevýhodnením – na vozíku		**Služby, vybavenie pre nevidiace, prípadne aj slabozraké osoby**
	Prístupnosť aj pre elektrické vozíky (používa sa v špecifických prípadoch)		Služby, vybavenie pre slabozraké osoby
Nutná pomoc	**Čiastočná prístupnosť pre vozíky**, v objekte sú bariéry, je nutná pomoc		Vodiaci alebo asistenčný pes so špeciálnym výcvikom
Úzky priestor	V objekte sú miesta s malým manévrovacím priestorom	Braille	Text v Braillovom písme pre nevidiace osoby
	Prístupnosť, služby pre seniorov a osoby so sťaženým pohybom		**Prístupnosť, služby pre osoby so sluchovým znevýhodnením**
WC	Bezbariérová toaleta	T	Indukčná slučka zosilňujúca zvuk pre nedoslýchavé osoby
WC+sprcha	Bezbariérová toaleta so sprchou		Tlmočenie z/do posunkového jazyka
WC Stropný zdvihák	Bezbariérová toaleta so zdvihákom	Online tlmočenie	Online tlmočenie z/do posunkového jazyka
zdvihák	Zdvihák - zdvíhacie zariadenie pre osoby s pohybovým znevýhodnením	Online prepis	Online textový prepis hovoreného slova
	Šikmá zdvíhacia elektrická plošina schodisková		Telefonická infolinka s tlmočením z/do posunkového jazyka
	Zvislá zdvíhacia elektrická plošina schodisková, výťah		Telefonická infolinka s textovým prepisom hovoreného slova
Ľahké ovládanie	Vybavenie s ľahkým ovládaním, napr. senzor, tlačidlo		Ľahko čitateľný text pre ľudí so sluchovým znevýhodnením
P	Vyhradené parkovanie pre osoby so zdravotným znevýhodnením		Video s titulkami
	Prístupnosť, služby pre rodiny s kočíkom, malými deťmi		**Prístupnosť, služby pre osoby s mentálnym znevýhodnením**
Prebaľovací pult	Prebaľovací pult		Prístupnosť, služby pre osoby s autizmom
	E mobilita, pozor kolobežky		Ľahko čitateľný text pre ľudí s mentálnym znevýhodnením

Spoločné symboly

Symbol	Význam	Symbol	Význam
Personál	Obsluha	AED	Objekt vybavený automatickým defibrilátorom
SOS	Núdzové tlačidlo, tlačidlo pre privolanie pomoci	BKL	Lokalita je súčasťou festivalu Bratislavské kultúrne leto

Úrady a inštitúcie

Hlavné mesto SR Bratislava, Magistrát - služby občanom, budova Novej radnice

Primaciálne námestie 1, mestská časť Staré Mesto, WEB Bratislava , WEB Služby občanom

Oblasť	Stav	Popis	Fotky
Pohyb:	**Áno**	Stále nájazdové rampy, zdvíhacia plošina, výťah, prenosná rampa na požiadanie	Zdvíhacia plošina: Rampa k výťahu
Zrak:	**Sčasti**	Prirodzené vodiace línie, farebné kontrasty, prístupný Web	
Sluch:	**Áno**	online prepis a tlmočenie v posunkovom jazyku, prenosná indukčná slučka na požiadanie	
Aktivity:	**Áno**	na I. poschodí 2 zasadačky pre 15-25 ľudí, rokovací box pre 1 človeka na vozíku	
WC:	**Áno**	dámske na II., pánske na III. poschodí, užšia predsieň, sed 47 cm, sprcha v kabíne	
Doprava:	**Áno**	Pešo, MHD, Autom - 1 vyhradené miesto na 1 hodinu pri vchode, Garáž centrum	

Hlavné mesto SR Bratislava, Magistrát – vedenie mesta, Primaciálny palác

Primaciálne námestie 2, mestská časť Staré Mesto, WEB Hlavné mesto SR Bratislava

Oblasť	Stav	Popis	Fotky
Pohyb:	**Sčasti**	**Áno** hlavný vstup do budovy, nádvoria, vstup do zasadačky č. 19 a Justiho siene na prízemí, **Áno** na poschodie do Mezanínu, Zrkadlovej siene, vstup výťahom žiadajte u organizátora podujatia **Nie** vstup na poschodie k vedeniu mesta – dva schody k recepcii po prenosnej rampe na požiadanie, výťah s priečnou kabínou a 11 schodov bez zábradlia, vysoké prahy 8 cm,	
Zrak:	**Sčasti**	Prirodzené vodiace línie, farebné kontrasty v interiéri, prístupný Web	
Sluch:	**Sčasti**	prenosné indukčné slučky pre 5 účastníkov, tlmočenie podujatia v posunkovom jazyku, žiadajte u organizátora	
Aktivity:	**Áno**	zasadačky a sály bez pódia, variabilné sedenie, nádvoria so sedením, lavičkami	
WC:	**Áno**	na I. a II. poschodí, prebaľovací pult, vstup výťahom žiadajte u organizátora podujatia	
Doprava:	**Áno**	Pešo, MHD, Autom - 1 vyhradené miesto na 1 hodinu pri vchode, Garáž centrum	

Magistrát Bratislavy – odborné oddelenia, okolie Primaciálneho paláca

Primaciálne námestie a okolie, mestská časť Staré Mesto, WEB Bratislava

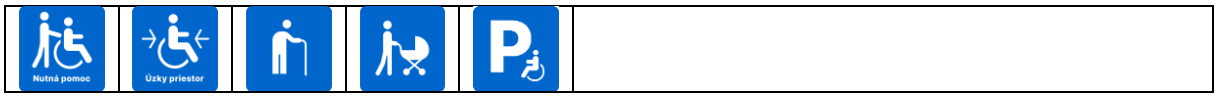

Oblasť	Stav	Popis	Fotky
Pohyb:	Nie	**Laurinská 5: vstup s pomocou** cez 10 cm schod po prenosnej rampe na požiadanie, malý výťah - šírka a hĺbka 1 meter, **Pohyb** vnútri bez bariér **Laurinská 7** (na obr.): **Nie** - schody, malý výťah **Uršulínska** 6, 9 a 11: **Nie** - schody, vysoké prahy **Katov dom** na Rudnayovom námesti: **Nie**, schody	Vchod: Vchod zvnútra: 
Zrak	Sčasti	Prirodzené vodiace línie, farebné kontrasty v interiéri, Web podľa štandardov	
Sluch	Sčasti	Blízko v Novej radnici je dostupná služba online prepisu a tlmočenia v posunkovom jazyku	
Aktivity:	Sčasti	Nie v týchto budovách, blízko sú iné vhodné priestory	
WC:	Sčasti	verejné WC blízko na Uršulínskej, menšia kabína, výška sedu 50 cm, prebaľovací pult, obsluha	
Doprava:	Áno	Pešo, MHD, Autom - 1 vyhradené miesto na 1 hodinu pri vchode, Garáž centrum	

Magistrát Bratislava - sociálne veci, budova na Lazaretskej ulici

Lazaretská ulica 12, mestská časť Staré Mesto, WEB Bratislava, sociálne veci

Oblasť	Stav	Popis	Fotky
Pohyb:	Áno	Kancelárie aj reštaurácia, dva veľké výťahy a dva stredne veľké, miestnosti bez prahov	
Zrak:	Sčasti	Prirodzené vodiace línie, farebný kontrast, prístupný Web	
Sluch:	Áno	online prepis a tlmočenie v posunkovom jazyku, prenosná indukčná slučka na požiadanie	
Aktivity:	Áno	zasadačky s kapacitou do 20 osôb, reštaurácia	
WC:	Áno	WC so stropným zdvihákom, výška sedu 50 cm	
Doprava:	Áno	Pešo, MHD, autom - 1 vyhradené miesto (býva obsadené), v dosahu okolité parkoviská	

Metropolitný inštitút Bratislava

Ventúrska 22, Sedlárska 4, mestská časť Staré Mesto, WEB MIB



Oblasť	Stav	Popis	Fotky
Pohyb:	**Nie**	Veľmi členitý, výškovo rozdielny priestor, veľa menších a väčších, aj točitých schodísk, úzke chodby, malý priestor	
Zrak:	**Nie**	prirodzené vodiace línie, farebné kontrasty, priestor plný prekážok	
Sluch:	**Nie**		
Aktivity:	**Nie**	Kancelárie, zasadačky	
WC:	**Nie**	V dosahu verejná toaleta na Uršulínskej	
Doprava:	**Sčasti**	**MHD, Pešo** – pečia zóna, **Autom:** platená Garáž Centrum, vstup pre osoby na vozíku šikmou elektrickou plošinou, vyhradené miesta	

Mestský ústav ochrany pamiatok – MÚOP - úrad, bádateľňa, sála pod klenbami, prevádzky (reštaurácia, ambulancia)

Uršulínska 9, mestská časť Staré Mesto, WEB MUOP



Oblasť	Stav	Popis	Fotky
Pohyb:	**Sčasti**	**Sčasti vstup do brány** cez vyšší prah do 10 cm, strmší nájazd **Áno** nádvorie s reštauračným sedením **Nie** vstup a pohyb vnútri – kancelárie MÚOP, bádateľňa, prevádzky – reštauárica, ambulancia **Nie** vstup do sály pod klenbami, schody zatočené, jednostranné zábradlie, **Áno** pohyb na poschodí so sálou a v sále	
Zrak:	**Sčasti**	prirodzené vodiace línie, farebné kontrasty	
Sluch:	**Nie**		
Aktivity:	**Sčasti**	**Áno** ľahko premiestniteľné stoličky v sále, sála bez zvýšeného pódia, **Áno** vonkajšie sedenie v reštaurácii	
WC:	**Sčasti**	V dosahu verejné toalety na Uršulínskej, výška sedu 50 cm, menej priestoru pred WC misou a v kabíne	
Doprava:	**Sčasti**	**MHD, Pešo**, **Autom:** platená Garáž Centrum, vstup pre osoby na vozíku šikmou elektrickou plošinou, vyhradené miesta	

Magistrát Bratislava - miestne dane, poplatky, budova v Petržalke

Blagoevova 9, mestská časť Petržalka, WEB Bratislava, dane a poplatky

Oblasť	Stav	Popis	Fotky
Pohyb:	Áno	Vstup aj pohyb na prízemí aj poschodí, výťah	
Zrak	Sčasti	Prirodzené vodiace línie, farebné kontrasty	
Sluch:	Sčasti	online prepis a tlmočenie v posunkovom jazyku pri prepážke a na infolinke	
Aktivity:	Áno	nižší vybavovací pult, vhodné sedenie	
WC:	Nie		
Doprava:	Áno	Pešo, MHD, autom - 1 vyhradené miesto	

Mestská polícia Bratislava - zásahová jednotka, Obchodná ulica

Obchodná ulica, mestská časť Staré Mesto, WEB Mestskej polície , WEB zásahovej jednotky

Oblasť	Stav	Popis	Fotky
Pohyb:	Áno	Pred vchodom krátka strmšia rampa, zvonček	
Zrak:	Sčasti	Prirodzené vodiace línie, farebné kontrasty, prístupný Web	
Sluch:	Sčasti	online prepis a tlmočenie v posunkovom jazyku	
Aktivity:	Sčasti	vyšší vybavovací pult, viac možností sedenia	
WC:	Nie		
Doprava:	Áno	Pešo, na chodníku Obchodnej ulice je vodiaci a varovný pás, MHD, autom - Garáž Tatracentrum	

Úrad práce, sociálnych vecí a rodiny Bratislava

Vazovova ulica 7/A, mestská časť Staré Mesto, WEB ÚPSVaR

Oblasť	Stav	Popis	Fotky
Pohyb:	Áno	Vstup aj pohyb na prízemí aj poschodí, výťah	
Aktivity:	Áno	Rokovacia miestnosť, vhodné sedenie	
Doprava:	Áno	Pešo, MHD, autom – vyhradené miesta na Radlinského ulici	

Úrad komisára pre osoby so zdravotným postihnutím

Račianska ulica 153, mestská časť Rača, WEB Úrad komisára

Oblasť	Stav	Popis	Fotky
Pohyb:	**Áno**	Vstup aj pohyb na prízemí aj poschodí, výťah	
Aktivity:	**Áno**	Rokovacia miestnosť	
WC:	**Áno**	Nižší sed	
Doprava:	**Áno**	Pešo, MHD, autom – vyhradené parkovanie	

Okresný úrad Bratislava - Klientske centrum Ministerstva vnútra SR, Tomášikova

Tomášikova 46, mestská časť Nové Mesto, WEB Klientske centrum Tomášikova

Oblasť	Stav	Popis	Fotky
Pohyb:	**Áno**	Vstup aj pohyb	
Zrak:	**Sčasti**	Vonku vodiace a varovné línie, vnútri farebný kontrast	
Aktivity:	**Áno**	Vhodné sedenie a vybavovacie pulty, fotografický kútik menších rozmerov	
WC:	**Áno**		
Doprava:	**Áno**	Pešo, MHD, autom – vyhradené parkovanie	

Dopravný podnik Bratislava – Predajňa DPB Centrum - Olejkárska

Olejkárska 1, mestská časť Staré Mesto, WEB DPB Predajne

Oblasť	Stav	Popis	Fotky
Pohyb:	**Sčasti**	**Sčasti vstup do predajne** - len s pomocou: rampa, vyšší prah, dvere so samozatváraním, úzky vstupný priestor **Áno** pohyb vnútri predajne **Nie zamestnanecká** časť predajne **Nie vstup** do administratívnej budovy **Áno pohyb** v administratívnej budove (výťah)	
Zrak:	**Sčasti**	prirodzené vodiace línie, farebné kontrasty, vodiace línie na priechodoch a zastávkach MHD	
Sluch:	**Sčasti**	online prepis a tlmočenie v posunkovom jazyku	
Aktivity:	**Sčasti**	vybavovací pult znížený, chýba sedenie	
WC:	**Nie**	v dosahu v OC Eurovea	
Doprava:	**Sčasti**	**MHD, Pešo, Autom:**, platené parkoviská v okolí, pri Novom SND, v OC Eurovea, vyhradené miesto neďaleko	

Dopravný podnik Bratislava – Predajňa DPB Centrum – Hlavná stanica

Námestie Franza Liszta, mestská časť Staré Mesto, WEB DPB Predajne

Oblasť	Stav	Popis	Fotky
Pohyb:	Nie	Len schody. Vnútri pohyb áno	
Zrak:	Nie	prirodzené vodiace línie, v širšom okolí aj umelé	
Sluch:	Sčasti	online prepis a tlmočenie v posunkovom jazyku	
Aktivity:	Sčasti	vysoký vybavovací pult	
WC:	Nie	v dosahu na Hlavnej stanici	
Doprava:	Sčasti	**MHD** – zastávky bez nájazdu, **Pešo**, niektoré úseky majú rozbitý asfalt, **Autom:** platené parkovisko, neprístupný parkomat, bez vyhradených miest	

Dopravný podnik Bratislava – Predajňa DPB – Hodžovo námestie, podchod

Hodžovo námestie, podchod, mestská časť Staré Mesto, WEB DPB Predajne

Oblasť	Stav	Popis	Fotky
Pohyb:	Nie	**Nie vstup do podchodu**, len schody so zábradlím a eskalátor. Šikmá schodisková plošina je nefunkčná. **Áno** vstup do predajne a pohyb vnútri podchodu a predajne	
Zrak:	Sčasti	prirodzené a umelé vodiace línie, farebné kontrasty	
Sluch:	Sčasti	online prepis a tlmočenie v posunkovom jazyku	
Aktivity:	Áno	**Áno predajňa,** aj vhodné sedenie v predajni **Áno podchod** iné predajne a prevádzky	
WC:	Nie	v dosahu v garáži Tatracentrum, v Novej radnici na Uršulínskej, v OC Prior na I. poschodí	
Doprava:	Sčasti	**MHD, Pešo:** niektoré úseky sú po rozbitom asfalte, so strmšími nájazdmi na priechodoch a strmšími sklonmi chodníkov. **Autom:** parkovacia garáž Tatracentrum, garáž Centrum s vyhradenými miestami	

Dopravný podnik Bratislava – Predajňa DPB Mlynarovičova, Petržalka

Mlynarovičova 14, mestská časť Petržalka, WEB DPB Predajne

Oblasť	Stav	Popis	Fotky
Pohyb:	**Sčasti**	Prah 6 cm, dvere sa ťažko otvárajú a majú samozatvárací mechanizmus	
Zrak:	**Nie**	Ťažká orientácia, v blízkosti je veľké parkovisko, veľa prekážok, členitý terén	
Sluch:	**Sčasti**	Telefonická infolinka s tlmočením v posunkovom jazyku	
Aktivity:	**Sčasti**	Málo manévrovacieho priestoru pred pultom a fotiacim miestom, vyšší pult, možné sedenie	
WC:	**Nie**	Najbližšie v Sade J. Kráľa a v OC Aupark	
Doprava:	**Sčasti**	**MHD, Pešo**, niektoré úseky sú po rozbitom asfalte a betóne, viacero rámp na trase so strmším sklonom **Autom:** parkovisko bez vyhradených miest	

Dopravný podnik Bratislava – Predajňa DPB Krasňany, Gaštanový hájik

Gaštanový hájik, mestská časť Nové Mesto, WEB DPB Predajne

Oblasť	Stav	Popis	Fotky	
Pohyb:	**Sčasti**	Mierny rampový chodník, dvere s ťažkým otváraním a samo-zatváraním, rohožky s veľkými medzerami, vyššie prahy, vnútri veľmi malý priestor		
Zrak:	**Sčasti**	prirodzené vodiace línie, farebné kontrasty		
Sluch:	**Sčasti**	Telefonická infolinka s tlmočením v posunkovom jazyku		
Aktivity:	**Sčasti**	Veľmi malý priestor vnútri pre ľudí na vozíku, nie je možné sa otočiť, len vycúvať, vysoký pult, málo priestoru na fotenie, lavičky blízko predajne v oddychovom priestore, neprístupné lístkomaty vonku na obrubníku		
WC:	**Nie**			
Doprava:	**Sčasti**	**MHD, Pešo, Autom:** parkovisko v okolí		

Dopravný podnik Bratislava – Predajňa DPB Dúbravka v OC Brestovka

M. Schneidera Trnavského 10A, mestská časť Dúbravka, WEB DPB Predajne

Oblasť	Stav	Popis	Fotky
Pohyb:	**Áno**	Áno v časti pre verejnosť, ale do priestoru pre zamestnancov sú dvere úzke 56 cm	
Zrak:	**Sčasti**	prirodzené vodiace a umelé línie, farebné kontrasty	
Sluch:	**Sčasti**	Telefonická infolinka s tlmočením v posunkovom jazyku	
Aktivity:	**Sčasti**	Vyšši vybavovací pult, bez možnosti sedenia, na fotenie je vnútri málo priestoru	
WC:	**Nie**		
Doprava:	**Sčasti**	**MHD, Pešo**, **Autom:** parkovanie v okolí bez vyhradených miest, 1 vyhradené miesto pri benzínovej pumpe, ale s bariérovým chodníkom	

Klientske centrum parkovacieho systému PAAS – Zimný štadión O. Nepelu

Odbojárov 9, mestská časť Nové Mesto, WEB PAAS Klientske miesta

Oblasť	Stav	Popis	Fotky
Pohyb:	**Áno**		
Zrak:	**Sčasti**	prirodzené vodiace línie, farebné kontrasty nábytku, prekážky vedľa vchodu – infopanel, cyklostojan	
Sluch:	**Sčasti**	Online tlmočenie v posunkovom jazyku cez QR kód v centre a cez infolinku na webe	
Aktivity:	**Áno**	veľa priestoru, sedenie s výškou sedu 48 cm, vhodné vybavovacie stoly pre ľudí na voziku,	
WC:	**Sčasti**	v dosahu v parkovacej garáži, prístup výťahom	
Doprava:	**Sčasti**	**MHD, Pešo**, **Autom:** podzemná garáž cez Hotel Hilton, vyhradené miesto pre KC PAAS aj vyhradené miesto pre ŤZP,	

Vzdelávanie, knižnice, kluby, záľuby

Mestská knižnica Bratislava, krásna a cudzojazyčná literatúra

Laurinská 5, mestsá časť Staré Mesto, WEB Knižnica krásna a cudzojazyčná

Oblasť	Stav	Popis	Fotky
Pohyb:	**Sčasti**	Vstup bočným vchodom po prenosnej rampe na požiadanie, malý výťah (š 90 cm, h 100 cm). Pohyb vnútri na všetkých poschodiach	
Zrak:	**Sčasti**	oddelenie pre nevidiacich a slabozrakých na Kapucínskej ulici, pristupný Web	
Sluch:	**Sčasti**	online prepis a tlmočenie v posunkovom jazyku pri prepážke a na infolinke	
WC:	**Sčasti**	V dosahu verejné WC na Uršulínskej, alebo v Primaciálnom paláci na požiadanie	
Doprava:	**Sčasti**	Pešo, v podchode je ťažko schodná dlažba, použite radšej vchod z Uršulínskej ulice, MHD, Autom, parkovanie v dosahu Garáž centrum	

Mestská knižnica Bratislava, literatúra hudobná, umenovedná, detská, mládežnícka

Kapucínska 1 a 3, mestská časť Staré Mesto, WEB Knižnica hudobná, detská, mládežnícka

Oblasť	Stav	Popis	Fotky
Pohyb:	**Áno**	Otváranie dvier tlačidlom, rampa, dva menšie výťahy, jeden veľký, vstup aj do suterénu a Artotéky, menší manévrovací priestor pred výťahmi, pohyb na všetkých poschodiach a nádvorí	
Zrak:	**Sčasti**	Farebné kontrasty, v dosahu oddelenie pre nevidiacich a slabozrakých, prístupný Web,	
Sluch:	**Sčasti**	online prepis a tlmočenie v posunkovom jazyku pri prepážke a na infolinke	
WC:	**Áno**	V budova, výška sedu 46 cm	
Doprava:	**Áno**	Pešo, MHD, Autom - vyhradené miesta, Garáž centrum	

Mestská knižnica Bratislava, odborná literatúra, oddelenie pre nevidiacich a slabozrakých

Klariská 16, mestská časť Staré Mesto, WEB Knižnica pre nevidiacich

Oblasť	Stav	Popis	Fotky
Pohyb:	**Áno**	**Sčasti vchod** - strmší nájazd v bráne z Klariskej ulice, menší výťah s priečnou kabínou, menší manévrovací priestor pred výťahom v suteréne, je možné použiť vchod z Kapucínskej **Áno pohyb** na nádvorí aj vnútri	
Zrak:	**Áno**	Orientačný systém, vybavenie a služby pre nevidiace a slabozraké osoby, prístupný Web	
Sluch:	**Sčasti**	Online prepis a tlmočenie v posunkovom jazyku pri prepážke a na infolinke	
WC:	**Áno**	V budove, výška sedu 46 cm	
Doprava:	**Sčasti**	Pešo, úseky s drsným a strmýn povrchom, nutná pomoc, MHD, Autom - Garáž centrum	

Mestská knižnica Bratislava, Letná čitáreň U červeného raka

Michalská 26, mestská časť Staré Mesto, WEB Letná čitáreň u červeného raka

Oblasť	Stav	Popis	Fotky
Pohyb:	**Nie**	**Nie** vstup, schody. **Áno** pohyb na nádvorí	
Zrak:	**Sčasti**	Prirodzené vodiace línie, Prístupný web	
Sluch:	**Nie**		
Aktivity:	**Sčasti**	Nie pre ľudí na vozíku	
WC:	**Sčasti**	Je v objekte, menší priestor, nutná pomoc	
Doprava:	**Áno**	Pešo - úseky so strmýn sklom, MHD, Autom, parkovanie v dosahu, Garáž centrum	

Letná čitáreň, Medická záhrada

Poľná 1, mestská časť Staré Mesto, WEB Letná čitáreň v Medickej záhrade

Oblasť	Stav	Popis	Fotky
Pohyb:	**Áno**	**Áno vstup do záhrady** z ulice 29. Augusta a Špitálskej ulice. **Nie** vstup z Poľnej ulice. **Áno pohyb,** chodníky z mlatu a asfaltu	
Aktivity:	**Sčasti**	Áno variabilné sedenie, panel s časopismi nedosiahnuteľný z vozíka. Áno lavičky, detské ihrisko. Nie kaviareň.	
WC:	**Nie**		
Doprava:	**Sčasti**	Pešo, MHD, Autom – platené parkovisko v okolí bez vyhradených miest	

Základná umelecká škola Júliusa Kowalského

Židovská 2, mestská časť Staré Mesto, WEB ZUŠ J. Kowalského

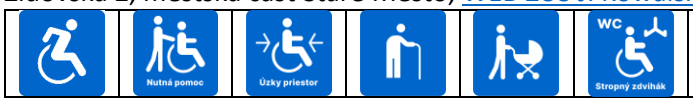

Oblasť	Stav	Popis	Fotky
Pohyb:	**Áno**	vstup na požiadanie, výťahy	
Zrak:	**Sčasti**	prirodzené vodiace línie, farebné kontrasty	
Aktivity:	**Áno**	Učebne, väčšie aj menšie sály	
WC:	**Áno**	2 WC na prízemí: 1) wc so stropným zdvihákom a bidetom, výška sedu 45 cm, 2) WC menší priestor, výška sedu 50 cm	
Doprava:	**Sčasti**	**MHD a pešo áno** od Kapucínskej, kamenná dlažba na krátkom úseku, **pešo nie** cez hradbové schody, **nie** od Staromestskej, na schodoch sú len lyžiny pre kočíky, bicykle, zábradlie len na jednej strane **Autom** nie, uzavretá zóna, najbližšie parkovisko Centrum Veľký kostol, Garáž Konventná 6 (neprístupný parkomat, bez vyhradených miest)	

Základná umelecká škola Miloša Ruppeldta

Panenská 11, mestská časť Staré Mesto, WEB ZUŠ M. Ruppeldta

Oblasť	Stav	Popis	Fotky
Pohyb:	**Áno**	rampy, výťah, o vstup žiadajte na recepcii	
Zrak:	**Sčasti**	prirodzené vodiace línie, farebné kontrasty	
Aktivity:	**Áno**	učebne, väčšie aj menšie sály, bez pódia, veľký priestor, premiestniteľný nábytok, veľké nádvorie s lavičkami	
WC:	**Áno**	na prízemí, výška sedu 45 cm, menej priestoru pred WC misou	
Doprava:	**Sčasti**	**MHD, Pešo**, niektoré úseky sú po rozbitom asfalte, **Autom:** parkovisko Centrum Veľký kostol, Garáž Konventná 6 (neprístupný parkomat, bez vyhradených miest),	

Klub IZBA pre mladých

Obchodná 29, mestská časť Staré Mesto, WEB Klub Izba

Oblasť	Stav	Popis	Fotky
Pohyb:	**Sčasti**	Len s pomocou, vchod s jedným veľkým schodom, bez prenosnej rampy, užšie dvere	
Zrak:	**Sčasti**	Vodiaca a varovná línia na pešej trase	
Duša:	**Áno**	Bezpečný priestor	
Aktivity:	**Sčasti**	Nízke labilné vnútorné sedenie, vonku vhodné sedenie, premiestniteľný nábytok	
WC:	**Sčasti**	V objekte, vyšší sed, madlá, ale malý priestor	
Doprava:	**Sčasti**	MHD, Pešo po rovine, Autom – Garáž Tatracentrum	

Centrum voľného času – Gessayova

Gessayova 6, mestská časť Petržalka, WEB Centrum voľného času Gessayova

Oblasť	Stav	Popis	Fotky
Pohyb:	**Sčasti**	**Sčasti vchod na prízemí,** strmá rampa bez zábradlia **Nie vstup na poschodie**, budova bez výťahu, rampa dlhá 35 m na poschodie ale bez nájazdu, **Áno pohyb** na prízemí a poschodí vnútri **Nie** vstup do záhrady a na ihriská **Sčasti** pohyb po záhrade a ihriskách	
Zrak:	**Sčasti**	prirodzené vodiace línie, farebné kontrasty	
Sluch:	**Nie**		
Aktivity:	**Áno**	Inkluzívne programy a aktivity, **vnútri** veľké miestnosti, vhodný premiestniteľný nábytok. **Vonku** veľký dvor, hracie, športové prvky, záhradné záhony, lavičky, terénne bariéry	
WC:	**Nie**	Len bežné WC s úzkymi dvermi	
Doprava:	**Sčasti**	**MHD** autobus, **Pešo** bezbariérovo len po prístupovej ceste zozadu od panelákov **Autom:** parkovisko bez vyhradených miest	

Centrum voľného času – Klokan

Batkova 2, mestská časť Dúbravka, WEB Centrum voľného času Klokan

Oblasť	Stav	Popis	Fotky
Pohyb:	Nie	**Nie** vstup, 3 schody pred vchodom. Po dohode je možný vstup z Tanečného klubu Danube **Nie** vstup do suterénu, na poschodia, do átria **Sčasti** pohyb na prízemí, niektoré prahy vyššie úzke dvere	
Zrak:	Sčasti	prirodzené vodiace línie, farebné kontrasty	
Sluch:	Nie		
Aktivity:	Nie	Záujmové aktivity pre deti a mládež s bariérami. Vedľa v budove je Tanečný klub Danube s inkluzívnymi aktivitami a je bezbariérový	
WC:	Nie	Len bežné WC s úzkymi dvermi	
Doprava:	Sčasti	**MHD, Pešo**, svahovité chodníky, dlhé stúpanie a klesanie **Autom:** 1 vyhradené miesto na začiatku ulice 70 m od vchodu	

Centrum voľného času – Kulíškova

Kulíškova 6, mestská časť Ružinov, WEB Centrum voľného času Kulíškova

Oblasť	Stav	Popis	Fotky
Pohyb:	Sčasti	**Sčasti vstup**, strmá rampa k vchodu s nízkym zábradlím, prah 5 cm, nutné otvoriť obe dverné krídla, vysoko zvonček, schody bez zábradlia **Áno pohyb vnútri**, niektoré prahy sú vyššie ako 1,5 cm	
Zrak:	Sčasti	prirodzené vodiace línie, farebné kontrasty	
Sluch:	Nie		
Aktivity:	Sčasti	**Sčasti interiérové aktivity**: niektoré miestnosti majú menej manévrovacieho priestoru **Sčasti vonkajší priestor**: záhrada a ihrisko bez inkluzívneho typu sedenia a herných prvkov	
WC:	Nie	Len bežné WC s úzkymi dvermi	
Doprava:	Sčasti	**MHD, Pešo**, pred vstupom do areálu je bariérový priechod pre chodcov **Autom:** parkovisko bez vyhradených miest	

Centrum voľného času – Hlinícka

Hlinícka 3, mestská časť Rača, WEB Centrum voľného času Hlinícka

Oblasť	Stav	Popis	Fotky
Pohyb:	**Sčasti**	**Sčasti** vstup do budovy, rampa pred vchodom 7 m, sklon 17%, zábradlie, pred vchodom nepriechodná mreža, široké dvere, **Áno** pohyb na prízemí a poschodí **Nie** vstup na poschodie a do dvora z budovy **Sčasti** pohyb po nádvorí, trávnatý povrch	
Zrak:	**Sčasti**	prirodzené vodiace línie, farebné kontrasty, prekážky na chodbách	
Sluch:	**Nie**		
Aktivity:	**Sčasti**	Učebne - menší priestor, premiestniteľný nábytok, telocvičňa, pobytová záhrada, bežecký ovál, ihrisko neprístupné na vozíku, bez inkluzívnych prvkov	
WC:	**Nie**	Len bežné WC s úzkymi dvermi	
Doprava:	**Sčasti**	**MHD, Pešo**, niektoré úseky sú po rozbitom asfalte, bariérový priechod pre chodcov **Autom:** bez vyhradených miest	

Centrum voľného času – Štefánikova

Štefánikova 35, mestská časť Staré Mesto, WEB Centrum voľného času Štefánikova

Oblasť	Stav	Popis	Fotky
Pohyb:	**Nie**	**Nie** vchod, pred aj za vchodovými dvermi schody, na poschodia a do nádvoria z budovy, schody bez výťahu, ťažké vchodové dvere, **Nie** pohyb na poschodiach, vysoké prahy, schody medzi miestnosťami, úzke dvere **Áno** vstup na nádvorie cez bránu z chodníka **Sčasti** pohyb po nádvorí	
Zrak:	**Nie**	Len prirodzené vodiace línie, farebné kontrasty, prekážky, ťažká orientácia	
Sluch:	**Nie**		
Aktivity:	**Sčasti**	Veľké nádvorie so sedením, vyvýšenými záhonmi, ihriskom na basketbal a florbal, šachové sedenie výška pod stolom 64 cm Niektoré miestnosti na aktivity sú priestranné, s vhodným sedením a stolmi, Pódium vo výške 24 cm bez nájazdu,	
WC:	**Nie**	Len bežné WC s úzkymi dvermi	
Doprava:	**Sčasti**	**MHD, Pešo:** lepšia pešia trasa je od Hodžovho námestia, od hlavnej stanice sú bariérové priechody a nadjazd so strmým sklonom, **Autom:** parkovanie bez vyhradených miest	

ÚĽUV na Obchodnej– Ústredie ľudovej umeleckej výroby, regionálne centrum remesiel Bratislava, dielne, galéria, predajňa, knižnica

Obchodná 64, mestská časť Staré Mesto, https://uluv.sk/o-nas/bratislava/

Oblasť	Stav	Popis	Fotky
Pohyb:	**Sčasti**	**Áno vchod do nádvoria a pohyb** po nádvorí Áno vchod a pohyb vo väčšine dielní na prízemí **Sčasti vchod do dielní na zvýšenom prízemí**, rampa so strmším sklonom, ozdobné zábradlie, šírka 1,3 m, nutná pomoc **Áno pohyb** v miestnostiach na zvýšenom prízemí **Sčasti vchod do knižnice** s pomocou, strmšia rampa z nadvihnutej dlažby a prah 4 cm **Áno pohyb vnútri knižnice** **Nie vstup do galérie,** veľký schod, **Áno pohyb vnútri galérie** **Nie vstup na poschodie**, schodisko bez výťahu	
Zrak:	**Sčasti**	prirodzené vodiace línie, farebné kontrasty	
Sluch:	**Nie**		
Aktivity:	**Sčasti**	**Áno na prízemí v takmer všetkých dielňach**, priestranné dielne, premiestniteľné stoly a stoličky, dielenské potreby v dosiahnuteľnej výške, Veľké nádvorie s lavičkami **Sčasti v knižnici** úzke uličky pri regáloch, nepriechodné pre ľudí na vozíku, vhodný stôl a stoličky **Nie v galérii a na poschodí**	
WC:	**Nie**	Len bežné WC s úzkymi dverma	
Doprava:	**Sčasti**	**MHD, Pešo**, **Autom:** bez vyhradených parkovacích miest	

Ďalšie fotky:

Knižnica:			
Dielne:			

ÚĽUV – Námestie SNP - predajňa, galéria

Námestie SNP 12, mestská časť Staré Mesto, https://uluv.sk/o-nas/bratislava/

Oblasť	Stav	Popis	Fotky
Pohyb:	**Áno**	Jedna miestnosť na prízemí	Fotka bude doplnená dodatočne
Zrak:	**Sčasti**	prirodzené vodiace línie, farebné kontrasty	
Sluch:	**Nie**		
Aktivity:	**Áno**		
WC:	**Nie**	Najbližšie verejné WC s bezbariérovou kabínou na Uršulínskej	
Doprava:	**Sčasti**	**MHD, Pešo**, **Autom:** platená parkovacia Garáž Centrum s vyhradenými parkovacími miestami, vstup šikmou zdvíhacou plošinou na požiadanie	

Denné centrum Petržalská klubovňa aktívnych seniorov

Osuského 8, mestská časť Staré Mesto, https://www.petrzalka.sk/klubovna/



Oblasť	Stav	Popis	Fotky
Pohyb:	**Sčasti**	**Nie** hlavný vchod, strmá rampa bez zábradlia, prah 5 cm, malá rovná plocha pred dvermi **Sčasti** bočný vchod cez záhradu a terasu, mierna rampa sklon 1:11, bez zábradlia, štrkový chodník a vyčnievajúci poklop pred rampou **Sčasti** vstup na terasy, vyššie prahy do 4 cm, **Sčasti** pohyb vnútri, vyššie prahy, **Nie** pohyb v pobytovej záhrade	
Zrak:	**Sčasti**	prirodzené vodiace línie, farebné kontrasty	
Sluch:	**Nie**		
Aktivity:	**Sčasti**	**Áno vnútri**, priestranné miestnosti, bez pódia, premiestniteľný nábytok, menej priestoru pri ping-pongovom stole **Nie pobytová záhrada**, štrkové chodníky úzke 60 – 70 cm, obrubníky na plochu s lavičkami, altánkom, šachovými stolíkmi aj vyvýšenými záhonmi	
WC:	**Nie**	Len bežné WC a sprcha s úzkymi dvermi	
Doprava:	**Sčasti**	**MHD, Pešo**, niektoré úseky sú po rozbitom asfalte, **Autom:** parkovisko bez vyhradených miest, s obrubníkom bez nájazdu na chodník	

Denné centrum pre seniorov Páričkova, Ružinov

Páričkova 17, Nivy, mestská časť Ružinov, WEB Denné centrum Páričkova

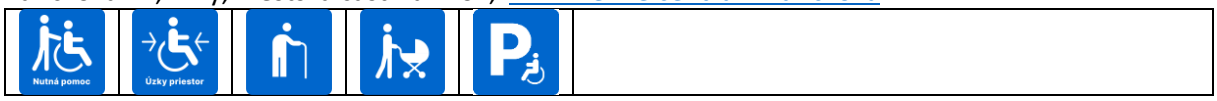

Oblasť	Stav	Popis	Fotky
Pohyb:	**Sčasti**	Vstupné dvere s 5 cm schodíkom a 5 cm mrežou	
Zrak:	**Sčasti**	prirodzené vodiace línie, farebné kontrasty	
Sluch:	**Nie**		
Aktivity:	**Áno**	dve miestnosti, kuchynka, dosť priestoru, premiestniteľný nábytok, vhodné sedenie	
WC:	**Sčasti**	V budove bežné WC s úzkymi dvermi. V dosahu bezbariérové WC na Autobusovej stanici NIVY	
Doprava:	**Áno**	**MHD, Pešo**, **Autom:** blízko parkovacia garáž na Autobusovej stanici NIVY, vyhradené miesta	

Antikvariát Steiner, Ventúrska

Ventúrska 22, mestská časť Staré Mesto, WEB Antikvariát Steiner



Oblasť	Stav	Popis	Fotky
Pohyb:	**Sčasti**	Vysoký vstupný prah, zvonku 7 cm, vnútri 3 cm, potrebné otvoriť obe krídla dvier vonkajších aj dvier v zádverí	
Zrak:	**Sčasti**	prirodzené vodiace línie, farebné kontrasty	
Sluch:	**Nie**		
Aktivity:	**Sčasti**	**Áno** predajná miestnosť **Nie** zázemie, schody, chýba zábradlie	
WC:	**Nie**	V dosahu verejné WC na Uršulínskej	
Doprava:	**Sčasti**	**MHD, Pešo**, **Autom:** platená Garáž Centrum, vstup pre osoby na vozíku šikmou elektrickou plošinou, vyhradené miesta	

Turizmus, prehliadky, vyhliadky, mestské podujatia

Turistické informačné centrum - TIC

Klobučnícka 2, mestská časť Staré Mesto, WEB TIC , WEB TIC podstránka Bezbariérová Bratislava

Oblasť	Stav	Popis	Fotky
Pohyb:	**Sčasti**	**Vstup** po prenosnej rampe na požiadanie zvončekom, **Pohyb vnútri áno**	
Zrak:	**Áno**	hmatová mapa, hovoriace hmatové kocky	
Sluch:	**Sčasti**	online prepis a tlmočenie v posunkovom jazyku pri prepážke a na infolinke	
Aktivity:	**Áno**	Vhodné sedenie, vyšší pult	
WC:	**Sčasti**	verejné WC blízko na Uršulínskej, menšia kabína, výška sedu 50 cm, prebaľovací pult, obsluha	
Doprava:	**Áno**	Pešo, MHD, Autom - vyhradené miesta, Garáž centrum	

Bratislavské kultúrne a informačné centrum - BKIS, sídlo, podujatia

Mestská organizácia, ktorá organizuje hlavné mestské festivaly ako napr. Bratislavské mestské dni, Bratislavské kultúrne leto, Festival mladého vína, Vianočné trhy, prehliadky Rande s mestom.
Hviezdoslavovo námestie 20, mestská časť Staré Mesto, WEB BKIS

Oblasť	Stav	Popis	Fotky
Pohyb:	**Sčasti**	**Vstup nie:** jeden schod 10 cm, bez rampy **Pohyb vnútri áno:** výťah, bezprahové priestory	
Aktivity:	**Áno**	Zasadačka vhodná na pracovné stretnutia. Aktivity: Rande s mestom – prehliadky pre rôzne druhy znevýhodnenia, podkasty s titulkami	
WC:	**Nie**	verejné WC až na Uršulínskej, menšia kabína, výška sedu 50 cm, prebaľovací pult, obsluha	
Doprava:	**Sčasti**	MHD, Pešo – ťažko schodná kamenná dlažba na niektorých úsekoch, Autom - Garáž Opera	

Slavín – vyhliadka, vojnový pamätník, vojenský cintorín

Pažického, mestská časť Staré Mesto, WEB o Slavíne , MAPA

Oblasť	Stav	Popis	Fotky
Pohyb:	**Sčasti**	Z Pažického ulice je obchádzkou prístup až na horné nádvorie	
WC:	**Nie**		
Doprava:	**Sčasti**	**Áno MHD -** Linka 147 **Pešo** – na niektorých úsekoch strmšie sklony, dlažba, asfalt **Nie autom** – žiadne parkovanie	

Vyhliadková veža UFO – rozhľadňa a reštaurácia

Most SNP, mestská časť Petržalka, MAPA WEB

Oblasť	Stav	Popis	Fotky
Pohyb:	**Sčasti**	**Predajňa vstupeniek**, recepcia - 2 schody **Rozhľadňa** – neprístupná, imobilní návštevníci môžu vyhliadku absolvovať v reštaurácii **Reštaurácia** - vstup výťahom na požiadanie, nutná pomoc: prístup k výťahu cez vedľajší vchod provizórnou nájazdovou rampou, vyšší 5 cm prah, úzke miesto pred výťahom, priečna kabína výťahu, vysoko ovládací panel	Vchod na recepciu
WC:	**Sčasti**	V dosahu verejné WC v Sade J. Kráľa, v Bistre Ferdinand, v Auparku	Rampa k nábrežiu
Doprava:	**Áno**	Pešo – zo Sadu J. Kráľa je za priechodom dlhá nájazdová rampa k Vyhliadkovej veži a nábrežiu. MHD, Autom - vyhradené miesta na parkovisku Tyršák, v garáži Aupark	

Televízna veža na Kamzíku – rozhľadňa a otočná reštaurácia

Cesta na Kamzík 14, mestská časť Nové Mesto, WEB Veža na Kamzíku , Verejné WC Kamzík

Oblasť	Stav	Popis	Fotky	
Pohyb:	**Áno**	Vstup do budovy, dvere na senzor, veľký výťah, pohyb vnútri	Vchod: 	Veža:
Aktivity:	**Áno**	vyhliadka aj reštaurácia		
WC:	**Sčasti**	Verejné WC v dosahu, aj bezbariérová kabína a prebaľovací pult, strmšia trasa		
Doprava:	**Sčasti**	**Pešo** – chodník až ku vchodu, strmší sklon, drsný povrch, nutná pomoc. **MHD**, **Autom** – parkovisko pri vchode alebo trochu ďalej mestské parkovisko, 4 vyhradené miesta na rovine	Pakovisko: 	

Kultúra, pamiatky

Primaciálny palác – Galéria, Zrkadlová sieň, Justiho sieň

Primaciálne námestie 2, mestská časť Staré Mesto, WEB Bratislava , WEB Galéria, obrazáreň
Prízemie: Justiho sieň, konferenčná sála č. 19. **Poschodie**: Mezanín, Galéria, Zrkadlová sieň

Oblasť	Stav	Popis	Fotky
Pohyb:	**Áno**	stále rampy, výťah na požiadanie u organizátora podujatia, pohyb vnútri bez prahov,	
Zrak:	**Sčasti**	Prirodzené vodiace línie, farebné kontrasty, Galéria – kontrastné koberce, hlasový výklad, prístupný WEB	
Sluch:	**Sčasti**	prenosné indukčné slučky pre 5 účastníkov na požiadanie u organizátora podujatia	
Aktivity:	**Áno**	zasadačky a sály bez pódia, variabilné sedenie, nádvoria so sedením, lavičkami	
WC:	**Áno**	na I. a II. posch, výška sedu 50 cm, prebaľovací pult, kľúč žiadajte u organizátora podujatia	
Doprava:	**Áno**	Pešo, MHD, Autom - vyhradené miesta, Garáž centrum	

Múzeum mesta Bratislavy - Stará radnica

Radničná 1, mestská časť Staré Mesto, WEB Múzeum, Stará radnica

Oblasť	Stav	Popis	Fotky
Pohyb:	**Sčasti**	**Vstup sčasti**: rampa so zábradlím, užšie vstupné dvere **Pohyb sčasti**: všade okrem veže, ucelený bezbariérový okruh prehliadky **Áno** múzejný obchod Kút	
Zrak:	**Sčasti**	Prístupný Web, prirodzené vodiace línie, farebné kontrasty	
Sluch:	**Sčasti**	online prepis a tlmočenie v posunkovom jazyku pri prepážke a na infolinke	
Aktivity:	**Áno**	Faustova sieň: kapacita 100 ľudí, variabilné sedenie, kaviarenské sedenie	
WC:	**Áno**	2 WC v budove, výška sedu 45 cm, kľúč na recepcii	
Doprava:	**Áno**	Pešo, MHD, Autom - vyhradené miesta v dosahu, Garáž centrum	

Múzeum mesta Bratislavy – Apponyiho palác

Radničná 1, mestská časť Staré Mesto, WEB Múzeum, Apponyiho palác

Oblasť	Stav	Popis	Fotky
Pohyb:	**Sčasti**	**Áno** nádvorie**, Sčasti** hlavný vchod, pokladňa (8 cm prah), prenosná rampa na požiadanie, **Nie** poschodia (pokazený výťah), **Nie** suterén (len schodisko), **Nie** vináreň (18 cm schod), viaceré vyššie prahy (6 cm)	
Zrak:	**Sčasti**	Prirodzené vodiace línie, farebné kontrasty, prístupný Web	
Sluch:	**Sčasti**	online prepis a tlmočenie v posunkovom jazyku pri prepážke a na infolinke	
Aktivity:	**Áno**	Červený salón na II. posch, kapacita 80 ľudí, bez zvýšeného pódia, variabilné sedenie	
WC:	**Sčasti**	verejné WC blízko na Uršulínskej, alebo v Starej radnici	
Doprava:	**Áno**	Pešo, MHD, Autom - vyhradené miesta v dosahu, Garáž centrum	

Múzeum mesta Bratislavy – Pamätný dom J. N. Hummela

Klobučnícka 2, mestská časť Staré Mesto, WEB Múzeum, pamätný dom J. N. Hummela

Oblasť	Stav	Popis	Fotky
Pohyb:	**Nie**	**Nie vstup** do nádvoria (1+4 schody) ani do budovy **Nie pohyb** – výškovo členité nádvorie	
WC:	**Sčasti**	verejné WC blízko na Uršulínskej, menšia kabína, výška sedu 50 cm, prebaľovací pult, obsluha	
Doprava:	**Áno**	Pešo, MHD, Autom - vyhradené miesta v dosahu, Garáž centrum	

Múzeum mesta Bratislavy – Michalská veža

Michalská 22, mestská časť Staré Mesto, WEB Múzeum, Michalská veža

Oblasť	Stav	Popis	Fotky
Pohyb:	**Nie**	Nie vstup ani pohyb, samotná veža ani predajňa lístkov v Múzeu farmácie	
WC:	**Sčasti**	verejné WC blízko na Uršulínskej, menšia kabína, výška sedu 50 cm, prebaľovací pult, obsluha	
Doprava:	**Sčasti**	Pešo – časť trasy na Michalskej ulici má strmší sklon, MHD, Autom – parkovanie v dosahu Garáž centrum	

Múzeum mesta Bratislavy – Lekáreň u Červeného raka

Michalská ulica 28, mestská časť Staré Mesto, WEB Múzeum, Lekáreň u červeného raka

Oblasť	Stav	Popis	Fotky
Pohyb:	**Sčasti**	**Nie vstup** do budovy (schod v svahu 12-25 cm a prah 5 cm bez rampy), **Áno pohyb** vnútri	
WC:	**Áno**	v budove, výška sedu 45 cm, prebaľovací pult, obsluha	
Doprava:	**Áno**	Pešo, MHD, Autom - vyhradené miesta v dosahu, Garáž centrum	

Lekáreň u Salvatora

Panská ulica 35, mestská časť Staré Mesto, WEB Lekáreň u Salvatora Viac o Lekárni u Salvatora

Oblasť	Stav	Popis	Fotky
Pohyb:	**Sčasti**	Vstup po prenosnej rampe, na požiadanie. Áno pohyb vnútri v hlavnej miestnosti	
WC:	**Nie**	verejné WC až na Uršulínskej, menšia kabína, výška sedu 50 cm, prebaľovací pult, obsluha	
Doprava:	**Áno**	Pešo, MHD, Autom – parkovanie v Garáž centrum, alebo Garáž Opera	

Múzeum mesta Bratislavy – Dom u dobrého pastiera, Expozícia hodín

Židovská 1/ Mikulášska ulica, mestská časť Staré Mesto, WEB Múzeum, Dom u dobrého pastiera

Oblasť	Stav	Popis	Fotky
Pohyb:	**Nie**	Pred hlavným vchodom z Mikulášskej ulice je strmší svah, schody k vchodu, vnútri točité úzke schodisko. Na poschodí pohyb možný	
WC:	**Sčasti**	**WC so stropným zdvihákom** a bidetom blízko v ZUŠ J. Kowalského na Židovskej 2, WC dostupné na požiadanie	
Doprava:	**Sčasti**	**MHD a pešo áno** od Kapucínskej, kamenná dlažba na krátkom úseku, **pešo nie** cez hradbové schody, **nie** od Staromestskej, na schodoch sú len lyžiny pre kočíky, bicykle, zábradlie len na jednej strane **Autom** nie, uzavretá zóna, najbližšie parkovisko Centrum Veľký kostol, Garáž Konventná 6 (neprístupný parkomat, bez vyhradených miest)	

Múzeum mesta Bratislavy - Antická Gerulata

Gerulatská 7, mestská časť Rusovce, WEB Múzeum, Antická Gerulata

Oblasť	Stav	Popis	Fotky
Pohyb:	**Sčasti**	**Áno** vstup aj pohyb na nádvorí a v budove, **Nie** vonkajšia expozícia (schody, štrkový povrch)	
Prehliadka:	**Sčasti**	Exponáty a ich popisy sú uložené na stoloch a na zemi v dohľade z vozíka, široké uličky, priestor nie je veľký, na nádvorí sú lavičky	
WC:	**Nie**		
Doprava:	**Áno**	Pešo, MHD, Autom - 1 vyhradené miesto	

Múzeum mesta Bratislavy – Hrad Devín

Muránska 10, mestská časť Devín, WEB Múzeum, Hrad Devín, Virtuálne múzeum

Oblasť	Stav	Popis	Fotky
Pohyb:	**Sčasti**	**Informácie**: vyznačená bezbariérovosť trás na info paneloch v celom areáli a na tejto mape: Areál Hradu Devín - MAPA **Pešie trasy**: nutná pomoc, dlhé úseky so strmším sklonom, kamenný povrch. **Sedenie**: rôzne možnosti v celom areáli **Prístupné objekty a priestory**: - hlavná a východná brána, pokladňa - kryté rímske stavby - stredný hrad, nádvorie a vyhliadka, - výstavná sieň, múzejný obchod, **Čiastočne prístupné objekty a priestory**: veľkomoravské pamiatky a vyhliadka - ťažko schodný povrch z kamenných platní v trávniku **Neprístupné objekty**: Palác Mikuláša z Gary, Horný hrad s vyhliadkou	
Zrak:	**Áno**	**Haptický (hmatový) orientačný plán** pred vchodom, hmatová mapa v areáli **Orientačno-informačné panely** v areáli aj v Braillovom písme **Knižný sprievodca v Braillovom písme** s haptickými modelmi pamiatok a **Knižný sprievodca pre slabozrakých**, žiadajte na pokladni. **Audiosprievodca** na novom webe Hradu https://hraddevin.mmb.sk/audio-sprievodca/ a na QR kódoch pred vstupom do areálu	
Sluch:	**Sčasti**	Online textový prepis na infolinke	
WC:	**Nie**		
Doprava:	**Áno**	Pešo, MHD, Cyklotrasou, Autom – voľné parkovanie, veľa parkovacích miest, mierny svah	

Galéria mesta Bratislavy - Mirbachov palác

Františkánske námestie 11, mestská časť Staré Mesto, WEB Galéria, Mirbachov palác

Oblasť	Stav	Popis	Fotky
Pohyb:	**Áno**	Vedľajší vchod smerom do kaviarne Emil, Výťah na poschodia – treba požiadať na recepcii, Pohyb vnútri aj na nádvorí - malé zvládnuteľné prevýšenia	
Zrak:	**Sčasti**	Prirodzené vodiace línie, farebné kontrasty, prístupný Web	
Sluch:	**Sčasti**	online prepis a tlmočenie v posunkovom jazyku pri prepážke a na infolinke	
Aktivity:	**Áno**	Miestnosť pre rodiny s deťmi, sála v kaviarni s pódiom s nájazdovou rampou, kaviareň, nádvorie, sála na poschodí bez pódia, všade variabilné sedenie	
WC:	**Áno**	v objekte, aj prebaľovací pult	
Doprava:	**Áno**	Pešo, MHD, Autom – parkovanie v dosahu Garáž centrum	

Galéria mesta Bratislavy - Pálffyho palác

Panská ulica 19, mestská časť Staré Mesto, WEB Galéria mesta Bratislavy, Pálffyho palác

Oblasť	Stav	Popis	Fotky
Pohyb:	**Sčasti**	**Sčasti** vstup na prízemie a nádvorie, prenosnou rampou alebo cez VŠVÚ podchodom z Hviezdoslavovho námestia, žiadajte na recepcii **Nie** vstup na poschodia a do suterénu **Áno** pohyb na nádvorí a prízemí, strmšie rampy	Vchod:
Zrak:	**Sčasti**	Prirodzené vodiace línie, farebné kontrasty, prístupný Web	
Sluch:	**Sčasti**	online prepis a tlmočenie v posunkovom jazyku pri prepážke a na infolinke	Nádvorie:
Aktivity:	**Sčasti**	len na prízemí a nádvorí, nutná pomoc	
WC:	**Áno**	na prízemí, nižší sed, prebaľovací pult	
Doprava:	**Áno**	Pešo, MHD, Autom – parkovanie v dosahu Garáž centrum	

Divadlo Pavla Országha Hviezdoslava - DPOH

Laurinská ulica 20, mestská časť Staré Mesto, WEB DPOH

Oblasť	Stav	Popis	Fotky
Pohyb:	**Sčasti**	**Divadlo**: vstup po prenosnej rampe – žiadať pri kúpe lístkov. Pohyb v divadle len na prízemí a v sále, **Pokladňa a kaviareň**: vchod s 8 cm prahom obojstranným vo svahu, malý priestor	
Zrak:	**Sčasti**	Prirodzené vodiace línie, farebné kontrasty	
Sluch:	**Nie**		
Aktivity:	**Sčasti**	2 vyhradené miesta v hľadisku v prvom rade na prízemí, malý priestor, nutná pomoc	
WC:	**Áno**	pánske a dámske, trochu užší priestor	
Doprava:	**Áno**	Pešo, MHD, Autom – parkovanie v dosahu Garáž centrum	

Bratislavské bábkové divadlo

Dunajská 36, mestská časť Staré Mesto, WEB Bratislavské bábkové divadlo

Oblasť	Stav	Popis	Fotky
Pohyb:	**Áno**	**Áno** všade aj na pódium, okrem štúdia **Nie** vstup do štúdia, 6 schodov, **Áno** pohyb v štúdiu	
Zrak:	**Sčasti**	prirodzené vodiace línie, farebné kontrasty	
Sluch:	**Nie**		
Aktivity:	**Áno**	**Áno** hľadisko má až 10 miest, celý rad, pre ľudí na vozíku a sprevádzajúce osoby, **Áno** pódium **Áno** školiaca a výstavná miestnosť, herňa, učebne, kaviareň	
WC:	**Áno**	na prízemí, výška sedu 45 cm, dvere bez madla, kratšie madlo pri WC mise prebaľovací detský pult	
Doprava:	**Sčasti**	**MHD, Pešo**, **Autom:** zložité parkovanie v okolí, málo vyhradených miest, najbližšie platené parkovisko pri OC Prior	

Bratislavské kultúrne a informačné stredisko – BKIS, Kostol Klarisiek

Klariská ulica / Farská ulica, mestská časť Staré mesto, WEB BKIS

Oblasť	Stav	Popis	Fotky
Pohyb:	**Sčasti**	nutná pomoc, vstup z Farskej ulice po lyžinách na požiadanie u organizátora podujatia, vnútri pohyb bezbariérový	Foto: vchod Foto: lyžiny
Zrak:	**Sčasti**	Prirodzené vodiace línie, farebné kontrasty, pozor vnútri priehľadné stoličky	
Sluch:	**Nie**		
Aktivity:	**Sčasti**	nutná pomoc, zvýšené pódium, variabilné sedenie v hľadisku	
WC:	**Sčasti**	WC v objekte, menší priestor, prebaľovací pult	
Doprava:	**Sčasti**	**MHD**, **Pešo** – nutná pomoc, po Michalskej alebo Sedlárskej ulici cez Podjazd na rohu, krátky úsek po drsnej kamennej dlažbe. Znížený nájazd na chodník len na rohu kostola pri smerovníku. Strmšie sklony, **Autom** – parkovanie v dosahu Garáž centrum	

Bratislavské kultúrne a informačné stredisko - BKIS, Biela 6 nádvorie

Biela ulica 6, mestská časť Staré Mesto,
WEB Bar Biela 6, nádvorie , WEB BKIS, priestory na prenájom, Biela 6, 1. poschodie

Oblasť	Stav	Popis	Fotky
Pohyb:	**Sčasti**	**Vstup do nádvoria s pomocou**, po rampe, na nádvorí (2 schody 9 a 13 cm bez vhodnej rampy) **Nie** vstup na poschodie a do predajne (schody)	
Aktivity:	**Sčasti**	Na nádvorí v spodnej časti	
WC:	**Sčasti**	verejné WC blízko na Uršulínskej, menšia kabína, výška sedu 50 cm, prebaľovací pult, obsluha	
Doprava:	**Áno**	**Pešo, MHD**, **Autom** – parkovanie v dosahu Garáž centrum	

Dom Albrechtovcov

Kapitulská ulica 1, mestská časť Staré Mesto, WEB Dom Albrechtovcov

Oblasť	Stav	Popis	Fotky
Pohyb:	**Sčasti**	**Áno** vstup do nádvoria, **Nie** vstup do budovy, Pohyb po nádvorí – kamenný chodník so zvýšeným okrajom oproti trávnku. Hľadisko je na samostatných kamenných platniach s veľkými medzerami vyplnenými trávnikom	
Aktivity:	**Sčasti**	Flexibilné sedenie, bez prístupu na pódium	
WC:	**Nie**	Najbližšie verejné WC až na Uršulínskej, alebo v Martineu s ťažkou pešou trasou	
Doprava:	**Sčasti**	**Pešo** po uliciach Klariská, Farská, Kapitulská, Na vŕšku – **dlhá náročná pešia trasa po** kamennej dlažbe, strmšie sklony**,** **MHD**, **Autom** – parkovanie Garáž centrum	

Kostoly

Katedrála svätého Martina, Martineum, infocentrum, kaviareň

Rudnayovo námestie 3, mestská časť Staré mesto, WEB katolícka farnosť

Telefón do kaviarne: 0905 434 782, FB Martineum café , Mapa Martineum café , WEB o infocentre

Oblasť	Stav	Popis
Pohyb:	**Sčasti**	**Vstup do Katedrály s pomocou cez Martineum z južného nádvoria**. Vchod má 10 cm obojstranný prah bez rampy. **Pohyb vnútri s pomocou -** rampy s miernym sklonom, menší výťah, niektoré ťažké historické dvere, vysoko umiestnené kľučky. V Martineu je na prízemí kaviareň, na poschodí infocentrum, bezbariérové WC, bezbariérová spojovacia chodba do katedrály. **Nie** vstup Kaplnky svätej Anny a do krypty.
Zrak:	**Sčasti**	Hovoriaci rám s hmatovým modelom pamiatok a hlasovým výkladom, prirodzené vodiace línie, farebné kontrasty
WC:	**Sčasti**	V Martineu, menší priestor, nutná pomoc, kľúč v Infocentre
Doprava	**Sčasti**	MHD, Autom – parkovanie Garáž centrum, Viac možností parkovania **Náročná pešia trasa** - z Rybného námestia je strmá dlhá rampa so zábradlím, na chodníkoch veľké kamenné kocky, obrubníky bez nájazdov
Fotky:	**Áno**	

Kaplnka svätého Ladislava, Primaciálny palác

Primaciálne námestie, WEB Starokatolícka farnosť svätého Ladislava , Viac o kaplnke

Oblasť	Stav	Popis	Fotky
Pohyb:	**Sčasti**	**Vstup cez 2 schody** (spolu 22 cm), prenosnú rampu žiadajte u organizátora podujatia. Užšie dvere, treba otvoriť druhé krídlo. **Áno vnútri.**	
Zrak:	**Sčasti**	Prirodzené vodiace línie, farebné kontrasty	
Aktivity:	**Sčasti**	Vnútri len cirkevné stretntia a príležitostný vstup počas veľkých mestských podujatí. Vonku nádvoria s lavičkami, aktivity možné	
WC:	**Sčasti**	verejné WC blízko na Uršulínskej, menšia kabína, výška sedu 50 cm, prebaľovací pult, obsluha	
Doprava:	**Áno**	Pešo, MHD, Autom – vyhradené parkovanie blízko, Garáž centrum	

Nový evanjelický kostol na Legionárskej

Legionárska 4, WEB kostol na Legionárskej

Oblasť	Stav	Popis	Fotky
Pohyb:	**Áno**	**Áno vstup do kostola** po dlhej rampe cez bočný vchod, na požiadanie	
WC:	**Nie**		
Doprava:	**Áno**	MHD, Autom – 1 vyhradené parkovacie miesto Pešo cez parkovisko, alebo cez vnútroblok	

Športoviská, kúpaliská, ihriská

Plaváreň Pasienky – 50 bazén

Junácka 4, mestská časť Nové Mesto,, WEB

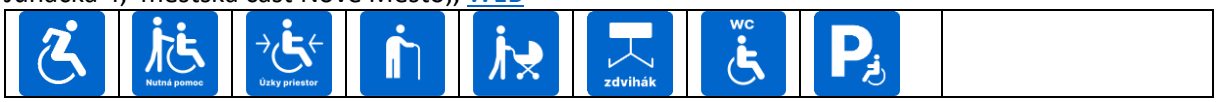

Oblasť	Stav	Popis	Fotky
Pohyb:	**Sčasti**	nutná pomoc - užšie vchodové dvere, na poschodie šikmá schodisková plošina na požiadanie	
Aktivity:	**Sčasti**	**Áno** obsluha, zdvihák do bazénu, veľké prezliekacie kabínky bez sedadla na poschodí, **Sčasti** sprcha s madlami - menší priestor, bez sedadla na poschodí, **Nie** reštaurácia, bufet	
WC:	**Áno**	WC v bazénovej časti na poschodí, výška sedu 50 cm	
Doprava:	**Áno**	Pešo, MHD, Autom - vyhradené miesta, parkovacia garáž v obchodnom centre Vivo	

Kúpalisko Tehelné pole

Odbojárov 62, mestská časť Nové Mesto, prízemie, WEB

Oblasť	Stav	Popis	Fotky
Pohyb:	**Sčasti**	len prízemie, strmšie rampy, nutná pomoc	
Aktivity:	**Sčasti**	Áno – obsluha, veľká prezliekacia kabína, zdvihák do bazénu, sedenie pri bufete, lavičky Nie - predaj lístkov pri vstupe, málo miesta Nie - sprcha, vyššie pevné lehátko, bufet	
WC:	**Sčasti**	malý priestor, výška sedu 50 cm, nutná pomoc	
Doprava:	**Áno**	Pešo, MHD, Autom - vyhradené miesta	

Letné kúpalisko Rosnička

M. SCH. Trnavského 2, mestská časť Dúbravka,
WEB STARZ Letné kúpaliská BA, WEB STARZ kúpiť lístok na kúpalisko

Oblasť	Stav	Popis	Fotky
Pohyb:	**Sčasti**	**Áno** vchod, niektoré miesta sú v svahu, **Nie** bufet a tobogány	
Zrak:	**Sčasti**	prirodzené vodiace línie, farebné kontrasty	
Sluch:	**Nie**		
Aktivity:	**Sčasti**	**Sčasti** detské ihrisko bez inkluzívnych prvkov, športovisko na trávnatom povrchu, tobogán, lavičky. Veľká prezliekacia kabína. **Nie** zdvihák do bazénu a zvýšené pevné lehátka **Nie** bufet s prístupom a vhodným sedením	
WC:	**Sčasti**	WC aj sprcha so sedadlom v jednej kabíne. WC: výška sedu 45 cm, menej priestoru pred WC misou. Pred WC je užší chodník s menším manévrovacím priestorom, chýba madlo na dverách – potrebná je pomoc.	
Doprava:	**Áno**	**MHD, Pešo**, niektoré úseky sú po rozbitom asfalte, **Autom:** veľké parkovisko bez vyznačených miest	

Sauna Rosnička – mimo prevádzky

M. SCH. Trnavského 2, mestská časť Dúbravka, WEB STARZ Letné kúpaliská BA

Oblasť	Stav	Popis	Fotky
Pohyb:	**Nie**	Vchod je v suteréne, vstup len po schodisku, vchodové dvere majú prahy asi 5 cm	
Zrak:	**Sčasti**	prirodzené vodiace línie, farebné kontrasty	
Sluch:	**Nie**		
Aktivity:	**Nie**	mimo prevádzky (sauna, ochladzovací bazén, vírivka, masážna miestnosť)	
WC:	**Nie**	len bezžné WC a sprcha	
Doprava:	**Sčasti**	**MHD, Pešo**, niektoré úseky sú po rozbitom asfalte, **Autom:** veľké parkovisko bez vyznačených miest	

Letné kúpalisko Delfín

Ružová dolina 18, mestská časť Ružinov,

WEB STARZ Letné kúpaliská BA, WEB STARZ kúpiť lístok na kúpalisko

Oblasť	Stav	Popis	Fotky
Pohyb:	**Sčasti**	**Áno** vchod do areálu letného kúpaliska **Áno** pohyb v areáli **Nie** prezliekáreň a sprchy, suterén bez výťahu **Sčasti áno** do WC po strmej rampe z areálu do budovy **Áno** prístup k bufetu **Nie** do reštaurácie, je na poschodí bez výťahu	
Zrak:	**Sčasti**	prirodzené vodiace línie, farebné kontrasty, kontrastne označené schodisko v budove, umelé vodiace línie na novom chodníku k areálu	
Sluch:	**Nie**		
Aktivity:	**Nie**	**Nie** zdvihák do bazénu, **Nie** pevné vyššie lehátko, **Nie** prezliekáreň – je vyhradená ale malý rozmer pre vozíky, len 105 x 80 cm, dvere len 75 cm, je v suteréne bez výťahu, **Nie** prezliekacia kabína v areáli, má tvar slimáka, **Nie** sauna, **Nie** reštaurácia, **Áno** bufet Vstup do plaveckého bazénu iba po rebríku, brodisko hlboké 17 cm pred každým bazénom, **Áno** lavičky v areáli	
WC:	**Sčasti**	**Sčasti WC** - na prízemí v budove, prístup iba z vonkajšieho areálu kúpaliska po strmej rampe so sklonom 20 %, len 90 cm priestor pred dvermi do WC, málo miesta vnútri, dvere dovnútra, výška sedu WC misy 45 cm, **Nie sprchy** – sú len v saunovej časti v suteréne bez výťahu	
Doprava:	**Sčasti**	**MHD, Pešo**, niektoré úseky na kratšej trase sú po rozbitom asfalte, dlhšia trasa vedie po novom chodníku, **Autom:** parkovisko pri budove bez vyhradených miest	

Sauna Delfín – v prevádzke mimo leta

Ružová dolina 18, mestská časť Ružinov,

WEB STARZ Sauna Delfín , WEB STARZ Letné kúpaliská BA, WEB STARZ kúpiť lístok na kúpalisko

Oblasť	Stav	Popis	Fotky
Pohyb:	Nie	Schody do suterénu bez výťahu	
Zrak:	Sčasti	prirodzené vodiace línie, farebné kontrasty	
Sluch:	Nie		
Aktivity:	Nie	V prevádzke mimo leta, Nie prezliekárne	
WC:	Nie	**Sčasti WC** - na prízemí v budove, prístup iba z vonkajšieho areálu kúpaliska po strmej rampe so sklonom 20 %, len 90 cm priestor pred dvermi do WC, málo miesta vnútri, dvere dovnútra, výška sedu WC misy 45 cm, **Nie sprchy** –sú len pri saune v suteréne bez výťahu	
Doprava:	Sčasti	**MHD, Pešo**, niektoré úseky na kratšej trase sú po rozbitom asfalte, dlhšia trasa vedie po novom chodníku, **Autom:** parkovisko pri budove bez vyhradených miest	

Letné kúpalisko Krasňany

Černockého ulica, mestská časť Rača,

WEB STARZ Letné kúpaliská BA, WEB STARZ kúpiť lístok na kúpalisko

Oblasť	Stav	Popis	Fotky
Pohyb:	Nie	**Nie vstup**, schod 15 cm vo vstupnej bráne, šírka brány 75 cm, **Sčasti pohyb**, prekážky – korene stromov, schody na chodníku, úzke chodníčky	
Zrak:	Sčasti	prirodzené vodiace línie, farebné kontrasty	
Sluch:	Nie		
Aktivity:	Sčasti	**Nie** vstup do bazénu – úzke strmé schody bez zábradlia, chýba zdvihák do bazénu **Áno** pevné zvýšené lehátka (výška 50 cm) **Sčasti** bežné detské ihrisko, vohkajšia posilňovňa, lavičky, všetko v trávniku **Nie** prezliekacia kabína, **Nie** bufet	
WC:	Nie	**Sčasti** bezbariérové WC so sprchou, výška sedu na WC 50 cm, ťažké sklápanie madiel, sprcha nefunkčná, sklopné sedadlo v sprche **Nie** bezbariérový prístup k bezbar. WC,	
Doprava:	Sčasti	**MHD:** bariérová zastávka MHD, **Pešo**, niektoré úseky sú po rozbitom asfalte, **Autom:** 1 vyhradené miesto na parkovisku v zóne PAAS, bez nájazdu na chodník, parkomat je prístupný	

Letné kúpalisko Rača

Knižková dolina, mestská časť Rača,
WEB STARZ Letné kúpaliská BA, WEB STARZ kúpiť lístok na kúpalisko

Oblasť	Stav	Popis	Fotky
Pohyb:	**Sčasti**	**Áno** vstup do areálu, **Sčasti** pohyb v areáli, na niektorých miestach sú svahy, schodíky, rozbitá dlažba	
Zrak:	**Sčasti**	prirodzené vodiace línie, farebné kontrasty, riadne označené nerovnosti povrchov	
Sluch:	**Nie**		
Aktivity:	**Sčasti**	**Nie** vstup do bazénu, chýbajú zábradlia a zdvihák do bazénu **Nie** prezliekárne, vyššie pevné lehátka **Sčasti** ihrisko a šport, prvky sú väčšinou v trávniku, chýbajú inkluzívne prvky **Nie** prístup do bufetu	
WC:	**Nie**	Len mobilné WC a sprcha, oboje bariérové	
Doprava:	**Sčasti**	**MHD:** zastávka Barónka 500 m, **Pešo:** niektoré úseky sú po rozbitom asfalte, **Autom:** chýba parkovisko	

Letné kúpalisko Lamač

Pod násypom, mestská časť Lamač,
WEB STARZ Letné kúpaliská BA, WEB STARZ kúpiť lístok na kúpalisko

Oblasť	Stav	Popis	Fotky
Pohyb:	**Áno**	Áno vstup aj pohyb. V areáli rampa dlhá 20 m so sklonom cca 1:12 bez oddychovej plochy	
Zrak:	**Sčasti**	prirodzené vodiace línie, farebné kontrasty	
Sluch:	**Nie**		
Aktivity:	**Sčasti**	**Sčasti** ihrisko a športovisko väčšinou na trávnatom povrchu, bez inkluzívnych prvkov, s lavičkami **Áno** veľká prezliekacia kabína. bufet **Nie** zdvihák do bazénu, zvýšené pevné lehátka	
WC:	**Áno**	WC výška sedu 50 cm, sprcha	
Doprava:	**Sčasti**	**MHD:** zastávka autobusu bez zvýšeného nástupiska, **Pešo**, **Autom:** 1 vyhradené parkovacie miesto, neďaleko ďalšie parkovisko	

Letné kúpalisko Mičurin a amfiteáter

Búdková 2, mestská časť Staré mesto,
WEB STARZ Letné kúpaliská BA, WEB STARZ kúpiť lístok na kúpalisko

Oblasť	Stav	Popis	Fotky
Pohyb:	Nie	**Áno** vstup do areálu, **Nie** pohyb v areáli – svahovitý terén, schody, obrubníky, svah, trávnik, rampa dlhá 18 metrov so sklonom 23 stupňov bez rovnej, oddychovej plochy, rampa má zábradlia **Nie** prístup k amfiteátru a pódiu - zo strany bazénov je obrubník, **Sčasti** prístup k amfiteátru - z opačnej strany budovy vedie cesta po cudzích pozemkoch, na vjazd treba povolenie	
Zrak:	Sčasti	prirodzené vodiace línie, farebné kontrasty	
Sluch:	Nie		
Aktivity:	Nie	**Nie** prezliekárne, sprcha, brodisko, vstup do bazénu len po rebríku, **Nie** zvýšené pevné lehátka, oddychová plocha, prístrešok na hranie, lavičky - svahovitý terén, schody, **Nie** ihrisko – hracie prvky v trávniku, chýbajú inkluzívne hracie prvky **Nie** vonkajší amfiteáter, hľadisko a pódium	
WC:	Nie	Len bežné WC a sprcha s bariérovým prístupom	
Doprava:	Sčasti	**MHD:** zastávka 100 m, **Pešo**, chodník a rampa so strmým sklonom a zábradlím, **Autom:** bez parkoviska	

Zimný štadión Ondreja Nepelu (Tipos Aréna) a multifunkčná hala

Odbojárov 9, mestská časť Nové Mesto, WEB STARZ Zimný štadión O. Nepelu

Oblasť	Stav	Popis	Fotky
Pohyb:	**Sčasti**	**Áno** predajňa lístkov, hlavná aj tréningová hala na prízemí - rampy a výťah z podzemnej garáže **Áno** výťahom s obsluhou na poschodie, kde je v hlavnej hale bufet, Sieň slávy slovenského hokeja a krasokorčuľovania a v tréningovej hale ochodza **Nie** bufet v tréningovej hale na medziposchodí **Nie** vstup do VIP zóny a na ľadovú plochu Výťah vnútorný z garáže do verejnej časti a do VIP zóny, sklenený výťah do siene slávy, ochodzov, bufetov a do Sky boxov	
Zrak:	**Sčasti**	prirodzené aj umelé vodiace línie, farebné kontrasty, v okolí budovy, výstražné označenie začiatku a konca rámp, hmatovo kontrastne a svetelne vyznačená plocha pod vonkajšími výsuvnými „lietajúcimi“ schodmi	
Sluch:	**Sčasti**	Pri pulte predajne vstupeniek je mikrofón	
Aktivity:	**Sčasti**	**Sčasti vybavovacie pulty:** predaj lístkov – pokladňa výške125 cm, recepcia v tréningovej hale 120 cm, **Áno** v hľadisku hlavnej haly na prízemí veľký vyhradený priestor pre 20 imobilných osôb a sprevádzajúce osoby, mantinel výška 90 cm, **Áno** v tréningovej hale na poschodí nad hľadiskom voľný priestor pre 2 osoby na vozíku, **Sčasti** bufet v hlavnej hale na poschodí, len vysoké barové stoly bez sedenia **Áno** sieň slávy na poschodí, bez sedenia **Áno** tréningová hala s recepciou a šatňou s vhodnými lavičkami a úschovnými skrinkami, **Nie** bufet v tréningovej hale **Áno** niektoré predajne a bufety vo vonkajšej časti haly **Áno** ADF a miestnosť prvej pomoci	
WC:	**Áno**	3 WC - na prízemí v hlavnej aj tréningovej hale, v podzemnej garáži hotela Hilton, výška sedu v garáži 50 cm, v halách 45 cm, ďaleko zásobník s WC papierom, dvere so samozatváraním, bez prebaľovacieho pultu	
Doprava:	**Sčasti**	**MHD, Pešo**, **Autom:** parkovisko v hoteli Hilton, vchod z Kalinčiakovej ulice - viacero vyhradených miest, výťah na prízemie, parkomat má niektoré tlačidlá nad 120 cm	

Zimný štadión Harmincova

Harmincova 2, mestská časť Dúbravka, WEB STARZ Zimný štadión Harmincova

Oblasť	Stav	Popis	Fotky
Pohyb:	**Sčasti**	**Áno** cez hlavný vchod k predajni lístkov, **Sčasti** k hľadisku, WC, šatniam a ľadovej ploche cez bočný vchod po strmšej rampe so sklonom 11,5% a dĺžkou 7,4 m (obrázok 1 a 2) **Áno** na ľadovú plochu cez otvor pre rolbu na úpravu ľadu **Nie** bufet	
Zrak:	**Sčasti**	prirodzené vodiace línie, farebné kontrasty	
Sluch:	**Nie**		
Aktivity:	**Sčasti**	**Nie hľadisko** – vedú k nemu len schody so zábradlím, bez vyhradených miest pre ľudí na vozíku, málo manévrovacieho priestoru **Áno** ľadová plocha a šatne č. 5 a 6	
WC:	**Nie**	Len bežné WC s úzkymi dvermi, vyšším prahom	
Doprava:	**Sčasti**	**MHD, Pešo, Autom:** bežné parkovanie bez vyhradených parkovacích miest	

Športová hala Harmincova

Harmincova 3, mestská časť Dúbravka, WEB STARZ Športová hala Harmincova

Oblasť	Stav	Popis	Fotky
Pohyb:	**Sčasti**	**Áno** vstup do budovy na prízemí a do vonkajšieho areálu spredu, širší turniket za vchodovými dverami otvorí personál na požiadanie, prah vo vchodových dverách 4 cm **Áno** pracovisko recepcie **Sčasti** pohyb po budove, vyššie prahy do 4 cm, schod do šatne **Nie** na poschodie do fitness, schodisko **Nie** vonkajší areál zozadu od bytoviek, schody	
Zrak:	**Sčasti**	prirodzené vodiace línie, farebné kontrasty	
Sluch:	**Nie**		
Aktivity:	**Sčasti**	**Nie** šatňa – schod a menší priestor **Nie** posilňovňa vnútri haly **Áno** multifunkčná hala na tenis a bedminton s povrchom Taraflex. **Áno** vonkajšie ihrisko na futbal, tenis, nohejbal, petang, posilňovacie ihrisko, detské ihrisko – všetky bez inkluzívnych prvkov **Áno** lavičky vo vonkajšom areáli	
Hygiena:	**Nie**	Iba bežné WC a sprchy	
Doprava:	**Sčasti**	**MHD, Pešo, Autom:** 1 vyhradené miesto v areáli za bránou	

Park JAMA – voľnočasový a športový priestor

Junácka Kalinčiakova ulica, ulica Od, mestská časť Nové Mesto, Mapa Park Jama

Oblasť	Stav	Popis	Fotky
Pohyb:	Sčasti	**Vstup**: dlhá rampa so strmším sklonom, bez zábradlia, nutná pomoc. **Pohyb** áno	
Aktivity:	Áno	Športové náčinie na pevnom povrchu, viac druhov sedenia, Bezbariérová reštaurácia a kaviareň	
WC:	Áno	verejné WC v dosahu - kľúč žiadajte v kaviarni	
Doprava:	Áno	Pešo, MHD, Autom - vyhradené miesta	

Cvičko Most SNP - workoutové ihrisko a Skejtpark Janka Kráľa

Sad Janka Kráľa, mestská časť Petržalka, WEB Cvičko Most SNP , MAPA Skejtpark Janka Kráľa

Oblasť	Stav	Popis
Pohyb:	Áno	Rovný pevný povrch vo všetkých častiach areálu
Aktivity:	Áno	Lavičky, veľké ležadlo pevné s výškou 45 cm, krytý areál
WC:	Áno	Verejné WC , prístup šikmou zdvíhacou plošinou, obsluha, samostatne pánske a dámske, výška sedu 50 cm, prebaľovací pult. **WC** v bistre Ferdinand (sed 48 cm) a v Auparku (nízky sed)
Doprava:	Áno	Pešo – na niektorých úsekoch je rozbitý asfalt a strmší svah, MHD, Autom - vyhradené miesta v Auparku a na Tyršáku
Fotky:		

Bezbariérové ihrisko na Blagoevovej

Blagoevova 9, mestská časť Petržalka, O ihrisku , Vybavenie na ihrisku

Oblasť	Stav	Popis	Fotky
Pohyb:	Áno		
Zrak:	Sčasti	prirodzené vodiace línie, farebné kontrasty	
Sluch:	Nie		
Aktivity:	Áno	Inkluzívne herné prvky, pevný povrch, veľké nádvorie s lavičkami a stolmi	
WC:	Nie		
Doprava:	Sčasti	**MHD, Pešo:** chýbajú nájazdy na chodník z parkoviska aj od budovy Magistrátu **Autom:** parkovisko bez vyhradených miest	

Mestské lesy a parky

Františkánska záhrada, Staré mesto

Františkánska 2, mestská časť Staré Mesto, MAPA

Oblasť	Stav	Popis	Fotky
Pohyb:	**Sčasti**	Vstup s pomocou, schodík 8 cm Pohyb s pomocou, chodníky z mlatu a štruku	
Aktivity:	**Sčasti**	Lavičky v záhrade	
WC:	**Sčasti**	verejné WC blízko na Uršulínskej, menšia kabína, sed 50 cm, prebaľovací pult, obsluha	
Doprava:	**Sčasti**	Pešo, MHD, Autom – vyhradené miesta v okolí, Garáž Centrum	

Partizánska lúka – Mestské lesy v Bratislave

Cesta na Červený most, mestská časť Nové Mesto, WEB Partizánska lúka , WEB prenájom altánkov

Oblasť	Stav	Popis
Pohyb:	**Áno**	**Vstup** od parkoviska po bezbariérovej lávke, alebo okľukou popri Mlyne
Aktivity:	**Sčasti**	**Nie** vyhliadka, vodná hladina, člnkovanie, Vodný mlyn, ihrisko **Áno** veľké prístrešky na opekanie, vhodné sedenie pri Žufete **Áno prechádzky** – prevažne vhodné povrchy, sklony, možnosti sedenia
WC:	**Áno**	V bufete Žufet na požiadanie
Doprava:	**Sčasti**	**Pešo** – viaceré trasy vhodné aj pre vozíky, povrchy asfalt, kamenná dlažba, pevný mlat, niekde aj strmšie svahy, **MHD** - zastávky s nástupiskom, len niektoré majú nájazdovú rampu **Autom** – veľa vyhradených parkovacích miest, ale je nutná pomoc - parkovisko na zatrávňovacích dielcoch, náročný pohyb, náročný vstup z parkoviska na cestu, obrubník

Fotky:

Sad Janka Kráľa, Petržalka

Mestská časť Petržalka

Oblasť	Stav	Popis	Fotky
Pohyb:	**Sčasti**	na pár úsekoch je strmý sklon, diery v asfalte, kamenná dlažba - nutná pomoc, bezbariérový priechod na Tyršák len pri Au Café	
Aktivity:	**Áno**	lavičky s miestom pre vozík a kočík, sedenie aj pre väčšie skupiny, pódium a hľadisko na vonkajšie podujatia, detské ihriská, cvičko, skejtpark, pitné fontánky, nákupy, atrakcie	
WC:	**Áno**	Verejné WC , prístup šikmou zdvíhacou plošinou, obsluha, samostatne pánske a dámske, výška sedu 50 cm, prebaľovací pult. **WC** v bistre Ferdinand (sed 48 cm) a v Auparku (nízky sed)	
Doprava:	**Áno**	Pešo, MHD, Autom - vyhradené miesta na parkovisku Tyršák, v garáži Aupark	

Hájovňa na Peknej ceste

MAPA

Oblasť	Stav	Popis	Fotky
Pohyb:	**Sčasti**	**Vstup** len k vonkajšiemu sedeniu - po mlatovom povrchu s miernym sklonom okolo toaliet. Do prístrešku vedie strmá rampa, nutná pomoc **Pešie trasy**: povrch asfalt, mlat, štrk, mierny aj veľmi strmý sklon, nutná pomoc **Sedenie**: lavičky na prechádzkových trasách **Iné**: servisný cyklostojan na parkovisku	
WC:	**Nie**	Len bežné wc Toi Toi	
Doprava:	**Sčasti**	**Pešo** – povrchy asflat, mlat, štrk, miestami veľmi strmé svahy, je nutná pomoc **MHD** - zastávka s nástupiskom a nájazdovou rampou **Autom** - parkovacie miesta na miernom svahu s mlatovým povrchom – voľné parkovanie	

Areál zdravia Zlaté piesky

Mestská časť Vajnory, WEB

Oblasť	Stav	Popis	Fotky
Pohyb:	**Sčasti**	Všade okrem štrkovej pláže a reštaurácie	
Aktivity:	**Sčasti**	**Áno** altánky, lavičky, sprcha **Nie** zvýšené lehátka, **Nie** prístup do vody	
WC:	**Áno**	aj sprcha (Pozn.: viac údajov v časti Toalety)	
Doprava:	**Áno**	Pešo, MHD, Autom - vyhradené miesta	

Ekocentrum a lesnícke arborétum Kamzík

Cesta na Kamzík, mestská časť Nové Mesto, FB Ekocentrum Kamzík

Oblasť	Stav	Popis	Fotky
Pohyb:	**Sčasti**	**Áno** prízemie, vyšší prah 6 cm na vstupe **Nie** poschodie určené pre zamestnancov **Nie** ohnisko, terasa, schody, svah, trávnik **Sčasti** arborétum, mlat, svahy, obrubníky, žľaby	
Zrak:	**Sčasti**	prirodzené vodiace línie, farebné kontrasty	
Sluch:	**Nie**		
Aktivity:	**Sčasti**	**Áno** na prízemí veľký priestor, vhodné sedenie **Nie** terasa s krbom, ohnisko **Sčasti** arborétum, infotabule a lavičky za obrubníkom	
WC:	**Sčasti**	**Sčasti** – na prízemí, výška sedu WC misy 45 cm, bez madiel, len 50 cm pred WC misou **Áno** sprchovací kút v kabíne WC, **Nie** prebaľovací pult pre deti	
Doprava:	**Áno**	**MHD, Pešo:** asfalt, dlažba, niektoré úseky sú strmšie **Autom:** parkovisko s 5 vyhradených parkovacích miest 300 m od vchodu	

Horáreň Horský park: komunitné centrum, kaviareň, ihrisko, mini ZOO, Galéria Horský park (pod holým nebom)

Nekrasovova 12, mestská časť Staré Mesto, WEB Horáreň Horský park , Galéria Horský park

Oblasť	Stav	Popis	Fotky
Pohyb:	**Sčasti**	**Áno** terasa kaviarne **Sčasti** budova kaviarne 1 malý 5 cm schodík pri vchode, treba otvoriť obe dverné krídla, **Sčasti záhrada s ihriskom a mini ZOO**, bezbariérový vchod z Nekrasovej ulice, časť ihriska na betónovom povrchu s prístupom po betónovej rampe, časť ihriska na štrkovom povrchu, niektoré chodníky ku klietkam v mini ZOO sú úzke s ťažko schodným povrchom **Sčasti Galéria** pod holým nebom, veľký žľab pred bránou, sčasti prístupná len spodná časť, trávnatý povrch, do hornej časti vedú schody (Lesná škola nebola hodnotená)	
Zrak:	**Nie**	Prirodzené vodiace línie, kontrastné povrchy a farby, veľa prekážok, zložitá orientácia	
Sluch:	**Nie**		
Aktivity:	**Sčasti**	Lavičky, sedenie v každej časti areálu aj v galérii, vybavenie pre rodiny s malými deťmi,	
WC:	**Nie**	Iba bežné malé WC na poschodí, úzke schodisko, sklopný prebaľovací pult	
Doprava:	**Sčasti**	**MHD, Pešo**, viaceré úseky sú po kamennej dlažbe, alebo asfalte, na niektorých úsekoch strmý sklon, spomaľovače rôzneho typu. Hlavný chodník cez Horský park je mlatový, takmer rovinatý s množstvom lavičiek **Autom:** zákaz parkovania	

Park na Dunajskej s ihriskom

Dunajská 21, mestská časť Staré Mesto, v areáli Bratislavského meštianskeho pivovaru

Oblasť	Stav	Popis	Fotky
Pohyb:	**Sčasti**	**Áno** vstup a pohyb po parku, betónový povrch, nepriechodný vodný prvok v povrchu chodníka **Sčast**i pohyb po ihrisku, mlatový povrch, veľa herných prvkov je pre ľudí na vozíku neprístupných kvôli jarkom určeným na hranie detí vo vode a blate	
Zrak:	**Sčasti**	prirodzené vodiace línie, farebné kontrasty, prekážka - fontána v dlažbe chodníka	
Sluch:	**Nie**		
Aktivity:	**Sčasti**	Ihrisko bez inkluzívnych prvkov, lavičky	
WC:	**Sčasti**	V reštaurácii v areáli, dvere na kabíne otváravé dovnútra, výška sedu 45 cm, málo miesta, nedosiahnuteľný WC papier, detský prebaľovací pult, slabé osvetlenie	
Doprava:	**Sčasti**	**MHD, Pešo, Autom:** málo vyhradených miest, vyššie tlačidlá a displej na parkomate	

Fotky

Park Račianske mýto a ihrisko

Račianske mýto, mestská časť Nové Mesto

Oblasť	Stav	Popis	Fotky
Pohyb:	**Áno**	Áno park, mlatový povrch chodníkov, rovina	
Zrak:	**Sčasti**	prirodzené vodiace línie, farebné kontrasty	
Sluch:	**Nie**		
Aktivity:	**Áno**	oddychová časť pri fontáne, detské ihrisko a multifunkčné ihrisko, inkluzívne prvky, lavičky, viacero druhov sedenia, niektoré pamätníky a herné prvky sú ťažšie prístupné na vozíku kvôli mlatovému alebo trávnatému povrchu. Kaviareň Koliesko nebola hodnotená	
WC:	**Nie**	Nebolo hodnotené	
Doprava:	**Sčasti**	**MHD, Pešo, Autom:** bez vyhradených miest	

Stravovanie, nákupy, služby

Stará tržnica

Hlavný vchod, Námestie SNP, mestská časť Staré Mesto, WEB Stará tržnica

Oblasť	Stav	Popis	Fotky
Pohyb:	**Áno**	Výťahy	
Aktivity:	**Áno**	variabilný priestor, farmárske trhy, spoločenské a umelecké podujatia	
WC:	**Sčasti**	2 v objekte, užší priestor, nízky sed. Blízko verejné WC na Uršulínskej, menšia kabína	
Doprava:	**Áno**	Pešo, MHD, Autom - vyhradené miesta, Garáž centrum	

Bistro, kaviareň v Primaciálnom paláci, Nádvorie sv. Juraja

Primaciálne námestie 2, mestská časť Staré Mesto

Oblasť	Stav	Popis	Fotky
Pohyb:	**Áno**	Užšie dvere, treba otvoriť obe krídla	
Aktivity:	**Áno**	Vhodné sedenie vnútri aj vonku	
WC:	**Sčasti**	Blízko verejné WC na Uršulínskej, menšia kabína, sed 50 cm, prebaľovací pult, obsluha	
Doprava:	**Áno**	Pešo, MHD, Autom - vyhradené miesta, Garáž centrum	

Pasteleria – káva, zákusky, suveníry v Primaciálnom paláci, Nádvorie J. Nepomuckého

Laurinská 5, mestská časť Staré Mesto

Oblasť	Stav	Popis	Fotky
Pohyb:	**Áno**	**Áno** vstup zadným vchodom z Nádvoria svätého Jána Nepomuckého, **Áno** pohyb vnútri, úzke uličky, upraviteľné	
WC:	**Sčasti**	Blízko verejné WC na Uršulínskej, menšia kabína, sed 50 cm, prebaľovací pult, obsluha	
Doprava:	**Áno**	Pešo, MHD, Autom - vyhradené miesta, Garáž centrum	

Reštaurácia, Mestský ústav ochrany pamiatok – MÚOP

Uršulínska 9, mestská časť Staré Mesto

Oblasť	Stav	Popis	Fotky
Pohyb:	**Sčasti**	**Sčasti vstup do brány** cez vyšší prah do 10 cm, **Áno** nádvorie, **Nie** vstup a pohyb vnútri budovy	
Zrak:	**Sčasti**	prirodzené vodiace línie, farebné kontrasty	
Sluch:	**Nie**		
Aktivity:	**Sčasti**	**Áno** na nádvorí, **Nie** vnútri budovy	
WC:	**Sčasti**	V dosahu verejné toalety na Uršulínskej, výška sedu 50 cm, menej priestoru pred WC misou a v kabíne	
Doprava:	**Sčasti**	**MHD, Pešo**, **Autom:** platená Garáž Centrum, vstup pre osoby na vozíku šikmou elektrickou plošinou, vyhradené miesta	

Kaviareň Radnička v Starej radnici

Primaciálne nám. 3 - v podbrání Starej radnice, mestská časť Staré Mesto,
Chránená dielňa , Inkluzívna kaviareň

Oblasť	Stav	Popis	Fotky
Pohyb:	**Sčasti**	Vstup cez 10 cm prah s pomocou po prenosnej rampe na požiadanie	
Aktivity:	**Áno**	pre menšie skupiny	
WC:	**Sčasti**	Blízko WC v Starej radnici, alebo verejné WC na Uršulínskej - menšia kabína, sed 50 cm, prebaľovací pult, obsluha	
Doprava:	**Áno**	Pešo, MHD, Autom - vyhradené miesta, Garáž centrum	

Kaviareň Emil, Mirbachov palác

Františkánske námestie 11, mestská časť Staré Mesto, WEB

Oblasť	Stav	Popis	Fotky
Pohyb:	**Áno**	Vstup cez druhý hlavný vchod, Pohyb na nádvorí aj vnútri (rampa, výťah)	
Aktivity:	**Áno**	Rampa k pódiu, variabilný nábytok, nádvorie	
WC:	**Áno**	v budove	
Doprava:	**Áno**	Pešo, MHD, Autom - vyhradené miesta, Garáž centrum	

Bistro Ferdinand, Sad Janka Kráľa

Sad Janka Kráľa, mestská časť Petržalka, MAPA, WEB

Oblasť	Stav	Popis	Fotky
Pohyb:	**Áno**	Áno vstup aj pohyb vnútri	
Aktivity:	**Áno**	Viac typov sedenia, vhodný variabilný nábytok	
WC:	**Áno**	v budove, ťažké dvere do priestoru aj kabíny	
Doprava:	**Áno**	Pešo cez Sad J. Kráľa - na chodníkoch z asfaltu výmole, nádvorie a okolie z kamennej štiepanej dlažby, náročný pohyb na vozíku, MHD, Autom – vyhradené parkovanie Aupark	

Ventúrska klubovňa, reštaurácia

Ventúrska 1, mestská časť Staré Mesto, WEB Ventúrska klubovňa

Oblasť	Stav	Popis	Fotky
Pohyb:	**Áno**	Vchodové dvere so samozatváraním, vyšši prah asi 4 cm	
Zrak:	**Sčasti**	prirodzené vodiace línie, farebné kontrasty	
Sluch:	**Nie**		
Aktivity:	**Áno**	vhodné sedenie a stoly aj pre ľudí na vozíku, aj pre väčšie skupiny, vysoký pult	
WC:	**Sčasti**	V budove bezbariérové WC, kľúč má personál, výška sedu 50 cm, menej priestoru, ťažké otváranie dvier, chýbajúce vodorovné madlo	
Doprava:	**Sčasti**	**MHD, Pešo, Autom:** platená Garáž Centrum s vyhradenými parkovacími miestami	

Bratislavský meštiansky pivovar na Dunajskej, reštaurácia

Dunajská 21, mestská časť Staré Mesto, https://dunajska.mestianskypivovar.sk/

Oblasť	Stav	Popis	Fotky
Pohyb:	**Áno**	Vchodové dvere majú prah 4 cm a ťažšie otvárateľné dvere	
Zrak:	**Sčasti**	prirodzené vodiace línie, farebné kontrasty	
Sluch:	**Nie**		
Aktivity:	**Sčasti**	V reštaurácii vhodné sedenie so stolmi pre ľudí na vozíku, aj pre väčšie skupiny, pult vysoký, Park a ihrisko bez inkluzívnych herných prvkov, vhodné lavičky	
WC:	**Sčasti**	V reštaurácii v areáli, dvere na kabíne otváravé dovnútra, výška sedu 45 cm, málo miesta, nedosiahnuteľný WC papier, detský prebaľovací pult, slabé osvetlenie	
Doprava:	**Sčasti**	**MHD, Pešo**, **Autom:** parkovisko v okolí bez vyhradených miest, vyššie tlačidlá a displej na parkomate	

Zdravie

Lekáreň u Zlatého Grifa a Trafika, Sedlárska

Sedlárska 2, mestská časť Staré Mesto, Lekáreň Centrum u Zlatého Grifa



Oblasť	Stav	Popis	Fotky
Pohyb:	**Sčasti**	**Sčasti Lekáreň**: bezprahový vchod, potrebné otvoriť obe krídla dvier vonkajších aj dvier v zádverí, šírka jedného krídla dvier 62 cm **Nie trafika**: prah 10 cm, nutné otvoriť obe krídla dvier, šírka jedného krídla dvier 60 cm	
Zrak:	**Sčasti**	prirodzené vodiace línie, farebné kontrasty, vnútri jednoduchý priestor	
Sluch:	**Nie**		
Aktivity:	**Áno**		
WC:	**Nie**	V dosahu verejné WC na Uršulínskej	
Doprava:	**Sčasti**	**MHD, Pešo**, **Autom:** platená Garáž Centrum, vstup pre osoby na vozíku šikmou elektrickou plošinou, vyhradené miesta	

Námestia, podchody, nadchody, pasáže

Primaciálne námestie, Hlavné námestie, Františkánske námestie

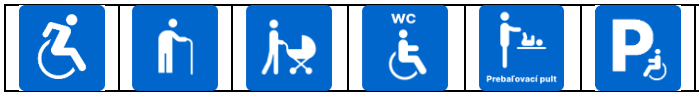

Oblasť	Stav	Popis	Fotky
Pohyb:	Áno	Rovná dlažba, rovina alebo mierny sklon	
Zrak:	Sčasti	Len prirodzené vodiace línie	
Aktivity:	Áno	Lavičky, stravovanie, podujatia	
WC:	Sčasti	verejné WC blízko na Uršulínskej	
Doprava:	Áno	Pešo, MHD, Autom - Garáž centrum	

Hviezdoslavovo námestie

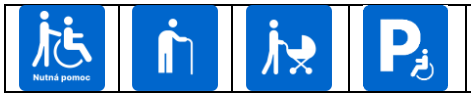

Oblasť	Stav	Popis	Fotky
Pohyb:	Sčasti	Kamenná dlažba, niektoré úseky sú náročné	
Zrak:	Sčasti	Len prirodzené vodiace línie, prekážky na trase	
Aktivity:	Áno	Lavičky, stravovanie, suveníry, mestské podujatia	
WC:	Nie	verejné WC až na Uršulínskej	
Doprava:	Áno	Pešo, MHD, Autom Garáž centrum, Garáž Opera	

Komenského námestie

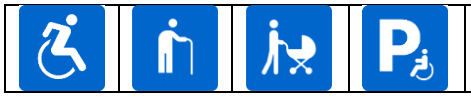

Oblasť	Stav	Popis	Fotky
Pohyb:	Áno	Nová rovná dlažba, rovina	
Zrak:	Sčasti	Len prirodzené vodiace línie	
Aktivity:	Áno	Lavičky, podujatia	
WC:	Nie	verejné WC až na Uršulínskej	
Doprava:	Áno	Pešo, MHD, Autom - Garáž centrum, Garáž Opera, vyhradené parkovacie miesta pri SND	

Námestie Slovenského národného povstania (SNP), Hurbanovo námestie, Župné námestie, Námestie Nežnej revolúcie

Oblasť	Stav	Popis	Fotky
Pohyb:	**Áno**	Námestie SNP, Hurbanovo a Župné námestie - hladká dlažba, asfalt s prasklinami. Na niektorých úsekoch je strmší sklon. Námestie Nežnej revolúcie je v rovine a na časti plochy má tvarované dlaždice, pohyb je náročnejší.	
Zrak:	**Sčasti**	Prirodzené vodiace línie, na Hurbanovom námestí aj umelé vodiace a varovné pásy	
Aktivity:	**Áno**	Lavičky, stravovanie, nákupy, vonkajšie podujatia	
WC:	**Sčasti**	verejné WC blízko na Uršulínskej	
Doprava:	**Áno**	Pešo, MHD, Autom - Garáž centrum	

Pasáž Zlatý jeleň spájajúca Námestie SNP a Obchodnú ulicu

Oblasť	Stav	Popis	Fotky
Pohyb:	**Sčasti**	Nájazdová rampa zatočená aj priama, so zábradlím na jednej strane, trochu strmšia	
Zrak:	**Sčasti**	Len prirodzené vodiace línie	
Aktivity:	**Nie**	Len prechod	
WC:	**Sčasti**	verejné WC blízko na Uršulínskej	
Doprava:	**Áno**	Pešo, MHD, Autom – Garáž Centrum, Garáž Tatracentrum, platené parkoviská v okolí	

Kamenné námestie

Oblasť	Stav	Popis	Fotky
Pohyb:	**Sčasti**	Asfaltový povrch často narušený, rovina	
Zrak:	**Sčasti**	Len prirodzené vodiace línie	
Aktivity:	**Áno**	Pár lavičiek, stravovanie, nákupy, podujatia	
WC:	**Áno**	V obchodnom dome Prior na prvom poschodí, prístup výťahom, alebo po dlhej strmej rampe	
Doprava:	**Áno**	Pešo, MHD, Autom – platené parkoviská v okolí aj s malým počtom vyhradených miest	

Hodžovo námestie a podchod Hodžovo námestie

Oblasť	Stav	Popis	Fotky
Pohyb:	**Sčasti**	Námestie náročná kamenná dlažba, hladké pásy v tvare štvorca, rovina. **Podchod nie** pre osoby na vozíku a s kočíkom, schodisková zdvíhacia plošina je nefunkčná, výťah nie je, vchod z Poštovej a Panenskej má eskalátory.	
Zrak:	**Sčasti**	Umelá vodiaca línia pre nevidiace osoby pred vchodom do podchodu z Palisád a Panenskej ulice. Inak len prirodzené vodiace línie	
Aktivity:	**Sčasti**	Lavičky, vonkajšie podujatia. Stravovanie, nákupy bez bariér najbližšie v Tatracentre	
WC:	**Sčasti**	WC v garáži Tatracentra, nutná pomoc, verejné WC blízko na Uršulínskej	
Doprava:	**Sčasti**	Pešo áno, okrem prístupu od Banskobystrickej ulice a Námestia prvého mája – vysoký obrubník, bariérový priechod. MHD, Autom - Garáž centrum, Tatracentum	

Podchod Staromestská – Zochova

Oblasť	Stav	Popis	Fotky
Pohyb:	**Nie**	Nie pre osoby na vozíku a s kočíkom, zdvíhacia schodisková plošina je nefunkčná, zábradlie áno. Na druhú stranu sa dostanete cez Hodžovo námestie, alebo opačným smerom cez Kapucínsku a Pilárikovu ulicu, je tam strmší úsek.	
Zrak:	**Nie**	Len prirodzené vodiace línie	
Aktivity:	**Nie**		
WC:	**Sčasti**	verejné WC blízko na Uršulínskej	
Doprava:	**Áno**	Pešo prístupová trasa k podchodu, MHD, Autom - Garáž centrum	

Podchod Patrónka

Oblasť	Stav	Popis	Fotky
Pohyb:	**Sčasti**	Nie pre osoby na vozíku a s kočíkom, zdvíhacia plošina je nefunkčná, eskalátory v rekonštrukcii	
Zrak:	**Sčasti**	Len prirodzené vodiace línie	
Aktivity:	**Nie**	Žiadne obchody a služby	
WC:	**Áno**	Kľúč je u správcu	
Doprava:	**Sčasti**	Pešo, MHD, Autom – slabé možnosti parkovania	

Doprava – budovy, bezbariérová doprava a asistencia

Autobusová stanica NIVY

Mlynské Nivy 5A, Bratislava, mestská časť Ružinov, WEB, Nivy

Oblasť	Stav	Popis	Fotky
Pohyb:	Áno		
Zrak:	Sčasti	orientačný systém pre nevidiace osoby vnútri	
Aktivity:	Áno	Stravovanie, nákupy, klientske centrá, zelená strecha (ťažko otváravé dvere a vysoký prah 5 cm)	
WC:	Áno	aj prebaľovacia miestnosť, odomkne obsluha	
Doprava:	Áno	Pešo, MHD, autom - vyhradené miesta v garáži	

Železničná stanica - Hlavná

Námestie F. Liszta, Bratislava, mestská časť Staré Mesto, WEB železnica

Oblasť	Stav	Popis	Fotky
Pohyb:	Áno	Vstup cez bočný vchod po rampe, vnútri je strmšia rampa. Výťahy na nástupiskách, mobilná zdvíhacia plošina do vlaku	
Zrak:	Sčasti	orientačný systém pre nevidiace osoby na nástupiskách	
Aktivity:	Áno	bufet, kaviareň, čakáreň	
WC:	Áno	aj prebaľovací pult, kľúč na recepcii	
Doprava:	Sčasti	Pešo, MHD – niektoré nástupiská nemajú nájazd, Autom – platené parkovanie bez vyhradených miest	

Letisko Milana Rastislava Štefánika - medzinárodné letisko

Ivanská cesta, Bratislava , WEB Letisko

Poznámka: hodnotené podľa informácií z webovej stránky letiska

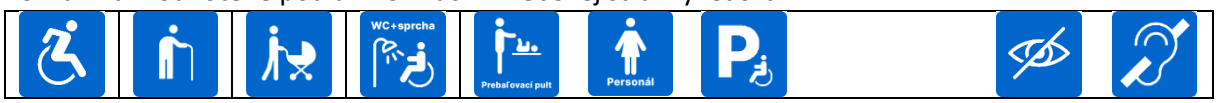

Oblasť	Stav	Popis	Fotky
Pohyb:	Áno		
Asistencia zrak, sluch, pohyb:	Áno	Informácie o dostupnosti asistencie: https://www.bts.aero/sluzby/sluzby-pre-tzp/	
Aktivity:	Áno	Občerstvenie, hracie miestnosti pre deti	
WC:	Áno	aj prebaľovacie miestnosti so sprchou a pultom pre deti a imobilných dospelých: https://www.bts.aero/sluzby/cestovanie-s-detmi/	
Doprava:	Áno	MHD, autom – vyhradené parkovanie. Podmienky: https://www.bts.aero/parkovanie-a-doprava/	

Osobný prístav, budova, predaj lístkov

Fajnorovo nábrežie 2, Bratislava, mestská časť Staré Mesto, WEB Loď

Oblasť	Stav	Popis	Fotky
Pohyb:	Nie	Vstup do budovy šikmou schodiskovou plošinou na požiadanie, nosnosť plošiny len 225 kg, málo priestoru pred plošinou v hornej časti, plošina sa kazí. Na schodisku je zábradlie. Odporúčame kúpu lístkov online.	
WC:	Nie		
Doprava:	Áno	Pešo, MHD, autom - Parkovisko osobný prístav	

Mestská hromadná doprava – Dopravný podnik Bratislava – DPB – info o službách

Dopravný podnik Bratislava, sídlo Olejkárska 1, mestská časť Staré Mesto, WEB DPB

Oblasť	Stav	Popis	Fotky
Pohyb, zrak, sluch:	Sčasti	100% autobusov, trolejbusov, minibusov a 50% električiek je nízkopodlažných s vybavením na prepravu ľudí na vozíku, s kočíkom, so zrakovým a sluchovým znevýhodnením Informácie: o bezbariérovej doprave	
Informácie sluch:	Áno	Infocentrum DPB s online prepisom a tlmočením v posunkovom jazyku, infolinka s textovým prepisom: https://dpb.sk/sk/kontakt	
Predaj lístkov:	Áno	Informácie: o formách predaja cestovných lístkov Informácie o bezbariérovosti predajní DPB nájdete v kapitole Úrady a inštitúcie	
Zľavy:	Áno	Informácie: o zľavách pre znevýhodnené osoby	

Prepravná služba vozidlom so zdvíhacím zariadením a asistenciou

Špecifikácia služby:	Ilustračná fotka:
Vybavenie: výklopná šikmá rampa alebo elektro-hydraulická plošina, kotviaca technika, asistencia, **Kapacita**: 1 osoba na elektrickom vozíku, alebo 2 osoby na mechanickom vozíku a ďalšie 2 – 3 spravádzajúce osoby	

Poskytovateľ	Špecifikácia služby	Kontakty
Opatrovateľka, n.o.	Objednanie: vopred, PO-PIA Web: Facebook Opatrovateľka n.o.	Tel: 0948 502 177
ARES, spol. s r.o.	Objednanie: vopred, PO-PIA Vozidlo: Opel Movano Web: WEB ARES taxi	Tel: 0915 786 280 (aj SMS), 0903 462 598 (len telefonicky),
Slnečnica Slovensko,oz	Objednanie: vopred, PO-PIA Web: WEB Hospic Slnečnica, prepravná služba	Tel: 0918 404 407, Mail: preprava@hospic-slnecnica.sk

Sprostredkovanie osobnej asistencie pre osoby so zdravotným znevýhodnením

Poskytovateľ	Adresa	Kontakty
Agentúra osobnej asistencie Bratislava, organizačná zložka Organizácie muskulárnych dystrofikov v SR, o.z.	Mesačná 12, 821 02 Bratislava - Ružinov PO - PIA: 10:00h – 15:00h	Tel: 0948 529 976, 02/43 41 16 86 Mail: omd@omdvsr.sk Web: www.omdvsr.sk

Požičovňa pomôcok pre osoby so zdravotným znevýhodnením

Poskytovateľ	Adresa	Kontakty
Bratislavská arcidiecézna charita	Krasinského 6, 821 04 Bratislava PO-PIA: 9:00h – 12:00h a 13:00h – 15:00h	Tel: 02/44 25 03 74 Mail: charitaba@charitaba.sk Web: www.charitaba.sk
Slnečnica Slovensko, OZ	Tomášikova 8, Bratislava 2 STR: 14:00h – 18:00h	Tel: 0917 151 321 Mail: pzp@hospic-slnecnica.sk Web: www.hospic-slnecnica.sk
Organizácia muskulárnych dystrofikov v SR	Mesačná 12, 821 02 Bratislava PO - PIA: 10:00h – 15:00h	Tel: 0948 529 976, 02/43 41 16 86 Mail: omd@omdvsr.sk Web: www.omdvsr.sk
OZ Mosty Pomoci	Fedinova 6, 851 01 Petržalka (vchod z terasy nad parkoviskom)	Tel: 0903 762 722, 0903 476919 Mail: mostypomoci@gmail.com Web: www.mostypomoci.sk
Slovenský zväz telesne postihnutých	Ševčenkova 19, 851 01 Bratislava	Tel: 02/63 81 44 69, 02/63 81 44 78 Mail: sztp@sztp.sk , bariery@sztp.sk Web: www.sztp.sk
Únia nevidiacich a slabozrakých Slovenska	Sekulská 672/1, 841 04 Bratislava	Tel: 0905 477 973, 02/692 03 442 Mail: unss.bratislava@unss.sk Web: www.bratislava.unss.sk

Parkovacie garáže

Parkovacia garáž podzemná – Garáž Centrum

Uršulínska ulica, mestská časť Staré Mesto,
Telefón: +421 911 499 315 (non-stop), WEB Garáž centrum

Oblasť	Stav	Popis	Fotky
Pohyb:	Sčasti	Vstup - strmá rampa, elektrická plošina na požiadanie (nosnosť 250 kg), zábradlie Pohyb vnútri - výťah, úzky priestor pred recepciou	
Parkovanie:	Áno	platené vyhradené miesta (označené vodorovne)	
WC:	Áno	verejné WC v dosahu, na Uršulínskej, obsluha, menšia kabína, sed 50 cm, prebaľovací pult	
Doprava:	Áno	Pešo, MHD - Mapa trasy, Autom	

Parkovacia garáž podzemná – Tatracentrum

Hodžovo námestie 4, vjazd z Vysokej ulice, mestská časť Staré Mesto, WEB Tatracentrum

Oblasť	Stav	Popis	Fotky
Pohyb:	Áno	výťah – použiteľný aj na prístup z Poštovej ulice na Hodžovo námestie a zastávky MHD	
Parkovanie:	Áno	platené vyhradené miesto	
Aktivity:	Áno	obchody, reštaurácie, služby	
WC:	Sčasti	na prvom podzemnom podlaží, vyšší sed, ťažšie otváranie dvier, nutná pomoc	
Doprava:	Áno	Pešo, MHD, autom	

Parkoviská

Záchytné parkovisko Petržalka - Černyševského

Černyševského ulica č. 50, Petržalka – Dvory, WEB záchytné parkoviská

Oblasť	Stav	Popis
Parkovanie:	**Áno**	4 vyhradené miesta
Parkovacie miesta - parametre:	**Áno**	**Typ**: kolmé (rovné), združené **Rozmery**: 3,5 x 5 m **Sklon**: rovné **Povrch**: dlažobné kocky **Osvetlenie**: nie **Vstup na chodník**: priamo zo stojiska, skosený obrubník, sklon mierny (3%) **Vstup/výstup** z parkoviska na vozíku: áno **Parkomat**, iné ovládače: nie **El. nabíjanie**: nie **Prekážky**: mačacie kocky, cyklostojan na chodníku **Poplatky**: nie
Zastávka MHD:	**Sčasti**	Nie v blízkosti, Sčasti trasa z parkoviska
WC:	**Nie**	v Poliklinike Šustekova, Aupark, Sad J. Kráľa

P+R záchytné parkovisko Petržalka - Macharova

Macharova ulica, Petržalka-Dvory, WEB záchytné parkoviská

Oblasť	Stav	Popis
Parkovanie:	**Áno**	4 vyhradené miesta
Parkovacie miesta - parametre:	**Áno**	**Typ**: kolmé (rovné), združené **Rozmery**: 3,5 x 5 m **Sklon**: rovné **Povrch**: asfalt **Osvetlenie**: áno **Vstup na chodník**: po ceste, potom po priechode, sklon rampy na priechode mierny (5%) **Vstup/výstup** z parkoviska na vozíku: áno **Parkomat**, iné ovládače: nie **El. nabíjanie**: nie **Prekážky**: nie **Poplatky**: nie
Zastávka MHD:	**Sčasti**	Nie v blízkosti, sčasti trasa z parkoviska
WC:	**Nie**	

P+R záchytné parkovisko Krasňany - Komisárky

Púchovská ulica, Krasňany, WEB záchytné parkoviská

Oblasť	Stav	Popis
Parkovanie:	**Áno**	0 vyhradených miest, je možné stáť na 2 bežných miestach
Parkovacie miesta - parametre:	**Áno**	**Typ**: kolmé (rovné) **Rozmery**: 2,5 x 4,5 m **Sklon**: rovné **Povrch**: betónové platne s veľkými medzerami **Osvetlenie**: áno **Vstup na chodník**: po ceste, nájazdové rampy, mierny sklon (8 %) **Vstup/výstup** z parkoviska na vozíku: áno **Parkomat**, iné ovládače: nie **El. nabíjanie**: nie **Prekážky**: veľké medzery na povrchu parkoviska **Poplatky**: nie
Zastávka MHD:	**Áno**	Áno električka, áno aj trasa z parkoviska
WC:	**Nie**	

P+R záchytné parkovisko Cintorín Vrakuňa

Popradská ulica, WEB: WEB záchytné parkoviská

Oblasť	Stav	Popis
Parkovanie:	**Áno**	12 vyhradených miest
Parkovacie miesta - parametre:	**Áno**	**Typ**: kolmé (rovné), z toho: 3 združené pri vchode do cintorína a 9 samostaných pri zastávkach MHD **Rozmery**: 3,5 x 4,5 m samostatné, 2,5 x 4,5 m združené **Sklon**: rovné **Povrch**: asfalt **Vstup/výstup** z parkoviska na vozíku: áno **Vstup na chodník**: po ceste a rampou **Osvetlenie**: áno **Prekážky**: stĺp na chodníku, výmole **El. nabíjanie**: nie **Parkomat**, iné ovládače: nie **Poplatky**: nie
Zastávka MHD:	**Sčasti**	**Áno** zastávka autobus, trolejbus v smere do centra **Sčasti** zastávka v smere od centra - je bez nástupiska **Áno** trasa z parkoviska na zastávky
WC:	**Nie**	

Vyhradené parkovacie miesta pre osoby so zdravotným znevýhodnením

Vyhradené parkovacie miesta – parkovací pás - ulica Žabotova

Bezbariérovosť:	Popis
Počet miest:	1 (neďaleko ok Unicredit Bank), Vyhradené parkovacie miesto Žabotova ulica
Parametre:	**Typ**: pozdĺžne, samostatné **Rozmery**: 2,2 x 5,7 m **Sklon**: mierny **Povrch**: asfalt nový **Manévrovací priestor**: áno vzadu, vľavo cesta, vpravo chodník **Vstup na chodník**: zošikmený obrubník vzdialený 6 m, bezbariérový priechod pri Šancovej ulici vzdialený 25 m **Vybavenie**: označenie vodorovné, zvislé, osvetlenie, parkomat v dosahu **Prekážky**: jama na priechode

Vyhradené parkovacie miesta – ulica Železničiarska

Bezbariérovosť:	Popis
Počet miest:	1 (pri súkromnom parkovisku), Parkovacie miesto - Železničiarska ulica
Parametre:	**Typ**: pozdĺžne, samostatné **Rozmery**: 1,75 x 6 m **Sklon**: priečny – ľavá strana je na zvýšenom chodníku **Povrch**: asfalt **Manévrovací priestor**: áno vzadu, vľavo cesta, vpravo chodník **Vstup** na chodník: zošikmený obrubník pri parkovacom mieste **Vybavenie**: označenie vodorovné, zvislé, osvetlenie **Prekážky**: bariérový priechod pre chodcov, rozbitý asfalt na trase

Vyhradené parkovacie miesta – ulica Bukurešťská

Bezbariérovosť:	Popis
Počet miest:	0 (ale je možné parkovať na bežných miestach), Parkovanie Bukurešťská
Parametre:	**Typ**: pozdĺžne, samostatné, pravo aj ľavo stranné **Rozmery**: šírka 1,75 m, dĺžka nie je vymedzená **Sklon**: rovina **Povrch**: asfalt **Manévrovací priestor**: na ceste, alebo na chodníku **Vstup** na chodník: len znížené obrubníky na priechode pri Holekovej ulici **Vybavenie**: označenie vodorovné, zvislé, osvetlenie **Prekážky**: obrubníky, bariérové priechody, stromy, stĺpy

Vyhradené parkovacie miesta – ulica Holekova

Bezbariérovosť:	Popis
Počet miest:	2, Vyhradené parkovanie Holekova
Parametre:	**Typ**: šikmé, samostatné **Rozmery**: 2,8 x 4,5 m, 2,4 x 4,8 m **Sklon**: mierny sklon **Povrch**: asfalt Manévrovací priestor: z jednej strany voľná plocha **Vstup** na chodník: bezbariérový priechod pri Žabotovej ulici, znížené obrubníky na priechode pri Murgašovej ulici **Vybavenie**: označenie vodorovné, zvislé, osvetlenie **Prekážky**: značka, obrubníky, bariérové priechody pre chodcov

Vyhradené parkovacie miesta – ulica Murgašova

Bezbariérovosť:	Popis
Počet miest:	0 (ale je možné parkovať na bežných miestach), Parkovanie Murgašova
Parametre:	**Typ**: pozdĺžne, samostatné, pravo aj ľavo stranné **Rozmery**: šírka 1,75 m, dĺžka nie je vymedzená **Sklon**: rovina **Povrch**: asfalt **Manévrovací priestor**: na ceste, alebo na chodníku **Vstup** na chodník: len znížené obrubníky na priechode pri Holekovej ulici, skosený obrubník na jednej strane pri Šancovej ulici **Vybavenie**: označenie vodorovné, zvislé, osvetlenie **Prekážky**: obrubníky, bariérové priechody, stromy, stĺpy

Vyhradené parkovacie miesta – ulica Jelenia

Bezbariérovosť:	Popis
Počet miest:	1 bariérové, Parkovanie Jelenia ulica
Parametre:	**Typ**: kolmé, samostatné **Rozmery**: 2,5 x 4,5 m **Sklon**: mierny sklon **Povrch**: asfalt rozbitý **Manévrovací priestor**: z jednej strany voľná plocha **Vstup na chodník**: miesto je na obrubníku 11 cm, plus ďalší 6 cm obrubník na chodník, bariérový priechod pri Šancovej ulici, najbližší vstup na chodník je cca 35 m po skosenom obrubníku pred garážmi alebo 70 m na čiastočne bezbariérovém priechode **Vybavenie**: označenie vodorovné, zvislé, osvetlenie **Prekážky**: obrubníky, rozbitý asfalt, bariérové priechody

Vyhradené parkovacie miesta – ulica Dobšinského, Parkovanie na Dobšinského

Bezbariérovosť:	Popis
Počet miest:	0 (ale je možné parkovať na bežných miestach)
Parametre:	**Typ**: pozdĺžne aj kolmé státie, samostatné miesta **Rozmery**: 2,1 x 5,5 m **Sklon**: mierny sklon **Povrch**: asfalt alebo zatrávňovacie tvárnice **Manévrovací priestor**: len zo strany šoféra na ceste **Vstup na chodník**: skosené obrubníky **Označenie**: iba vodorovné **Osvetlenie**: áno **Prekážky**: výmole

Vyhradené parkovacie miesta – ulica Palárikova

Bezbariérovosť:	Popis
Počet miest:	3, Vyhradené Palárikova 1 , Vyhradené parkovanie Palárikova 2
Parametre:	**Typ**: pozdĺžne, samostatné **Rozmery**: 2,2 x 5,7 m **Sklon**: max. pozdĺžny a priečny 4 stupne **Povrch**: asfalt **Manévrovací priestor**: za stojiskom a zo strany šoféra na ceste **Vstup na chodník**: šikmý obrubník, bezbariérový priechod 7 – 15 m od parkovacieho miesta **Označenie**: iba vodorovné **Osvetlenie**: áno **Prekážky**: rozbitý povrch, úzky chodník, bariérové priechody pre chodcov

Vyhradené parkovacie miesta – ulica Beskydská

Bezbariérovosť:	Popis
Počet miest:	0 (ale je možné parkovať na bežných miestach), Parkovanie Beskydská
Parametre:	**Typ**: pozdĺžne, samostatné **Rozmery**: šírka cca 2 m, dĺžka nevyznačená **Sklon**: mierny sklon **Povrch**: asfalt **Manévrovací priestor**: len zo strany šoféra na ceste **Vstup na chodník**: skosené obrubníky Označenie: iba vodorovné **Osvetlenie**: áno **Prekážky**: -

Vyhradené parkovacie miesta – ulica Čajakova

Bezbariérovosť:	Popis
Počet miest:	1 samostatné a 2 združené, Vyhradené parkovanie Čajakova
Parametre:	**Typ**: pozdĺžne **Rozmery**: 2,1 x 5,5 m **Sklon**: mierny **Povrch**: asfalt **Manévrovací priestor**: len zo strany šoféra na ceste **Vstup na chodník**: znížený chodník a obrubníky **Označenie**: samostatné len vodorovné, združené oboje **Osvetlenie**: áno **Prekážky**: bariérový priechod pre chodcov

Vyhradené parkovacie miesta – ulica Ľadová

Bezbariérovosť:	Popis
Počet miest:	1, Parkov. Ľadová
Parametre:	**Typ**: pozdĺžne, samostatné **Rozmery**: 2,1 x 5,5 m **Sklon**: priečny 4 stupne **Povrch**: asfalt **Manévrovací priestor**: len zo strany šoféra na ceste **Vstup na chodník**: skosené obrubníky **Označenie**: iba vodorovné **Osvetlenie**: áno **Prekážky**: výmole na chodníku

Vyhradené parkovacie miesta – ulica Smrečianska

Bezbariérovosť:	Popis
Počet miest:	1, Parkovanie Smrečnianska
Parametre:	**Typ**: pozdĺžne, samostatné **Rozmery**: 2,1 x 5,5 m **Sklon**: priečny 2,20 stupňa **Povrch**: asfalt **Manévrovací priestor**: len zo strany šoféra na ceste **Vstup na chodník**: skosené obrubníky **Označenie**: iba vodorovné **Osvetlenie**: áno **Prekážky**: výmole

Bezbariérové toalety verejné - WC

WC - Verejné toalety Uršulínska

Uršulínska ulica, Verejné WC Uršulínska

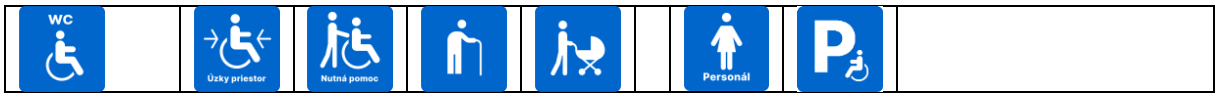

Oblasť	Stav	Popis	Fotka
Kabína:	Sčasti	menší priestor, nutná pomoc, výška sedu 50 cm	
Vstup:	Áno	Výťah	
Dostupnosť:	Sčasti	Počas otváracích hodín, obsluha	
Doprava:	Áno	MHD, pešo - Mapa trasy, Autom - vyhradené parkovacie miesta, Garáž centrum	

WC - Autobusová stanica Nivy

https://nivy.com/autobusy

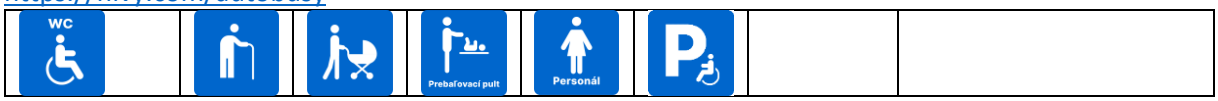

Oblasť	Stav	Popis	Fotka
Kabína:	Áno	výška sedu 45 - 50 cm, prebaľovacia miestnosť	
Vstup:	Áno	výťah, široké dvere všade	
Dostupnosť:	Áno	24 hodín, zvonček pri dverách	
Doprava:	Áno	MHD, pešo, autom - vyhradené parkovacie miesta, Nivy garáž	

WC - Hlavná stanica Železnice Slovenskej republiky

Námestie Franza Liszta

Oblasť	Stav	Popis	Fotka
Kabína:	Áno	Chýba madlo na dverách, sed 50 cm, prebaľovací pult	
Vstup:	Áno		
Dostupnosť:	Sčasti	kľúč na informáciách, trasa po strmšej rampe	
Doprava:	Áno	MHD, pešo, autom - vyhradené parkovacie miesta	

WC – Prior, nákupné centrum

Kamenné námestie 1, Bratislava, I. poschodie - stravovacia časť, https://www.prior-bratislava.sk/

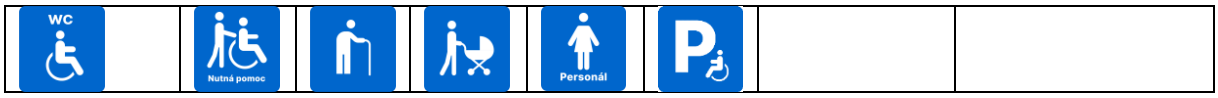

Oblasť	Stav	Popis	Fotka
Kabína:	Áno	chýba madlo na dverách, výška sedu 50 cm	
Vstup:	Áno	výťah, vysoko ovládač, nutná pomoc	
Dostupnosť:	Sčasti	Počas otváracích hodín, obsluha	
Doprava:	Áno	MHD, pešo, autom - vyhradené parkovacie miesta, parkovisko	

WC - Slnečnice market, nákupné centrum

Zuzany Chalupkovej, Bratislava – Petržalka, prízemie, https://www.slnecnice.sk/market

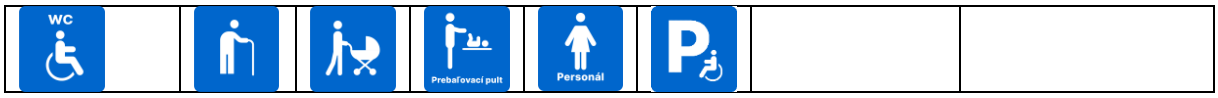

Oblasť	Stav	Popis	Fotka
Kabína:	Áno	výška sedu 50 cm, prebaľovacia miestnosť	
Vstup:	Áno		
Dostupnosť:	Sčasti	Otváracie hodiny	
Doprava:	Áno	MHD, pešo, autom- vyhradené parkovacie miesta	

WC – Verejné toalety Sad Janka Kráľa, suterén

Oblasť	Stav	Popis	Fotka
Kabína:	Sčasti	menší priestor na pánskom, výška sedu 50 cm, prebaľovací pult, aj kabína Toi Toi na prízemí	
Vstup:	Sčasti	schodisková plošina (nosnosť 300 kg) s obsluhou – zvonček ťažko dostupný	
Dostupnosť:	Sčasti	Počas otváracích hodín, obsluha	
Doprava:	Áno	MHD, pešo, Bezbariérový priechod na Tyršák autom - vyhradené miesta - parkovisko Tyršák, Aupark	

WC - Park JAMA, voľnočasový priestor

Kalinčiakova / Odborárska ulica, prízemie, Park Jama_facebook

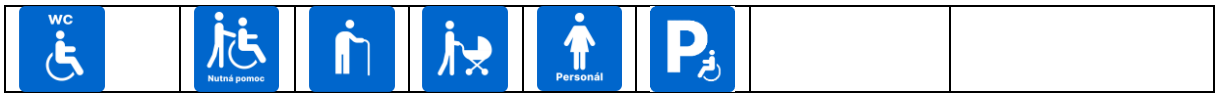

Oblasť	Stav	Popis	Fotka
Kabína:	Áno	umývadlo pred wc misou, výška sedu 50 cm	
Vstup:	Áno		
Dostupnosť:	Sčasti	kľúč na recepcii blízkej reštaurácie	
Doprava:	Áno	MHD, pešo, autom - vyhradené parkovacie miesta	

WC – Kamzík, prírodný areál

Kamzíkov vrch, mestská časť Nové Mesto, https://poi.oma.sk/n6746140244

Oblasť	Stav	Popis	Fotka
Kabína:	**Sčasti**	**Sčasti** WC bezbariérové, výška sedu 50 cm, chýba jedno madlo vedľa WC misy, druhé je krátke, nutná pomoc Sprcha nefunkčná. **Áno** sklopný prebaľovací pult pre deti	
Vstup:	**Áno**		
Dostupnosť:	**Sčasti**	Počas otváracích hodín, obsluha	
Doprava:	**Sčasti**	**MHD, Pešo:** spevnený chodník, strmší sklon, slabo osvetlený pri zníženej viditeľnosti, **Autom:** parkovisko, 5 vyhradených miesta	

Verejné WC Devín, mimo prevádzky

Muránska 14A, mestská časť Devín

Oblasť	Stav	Popis	Fotky
Pohyb:	**Sčasti**	Ku kľučke dverí je veľmi obmedzený prístup keďže sú vsadené hlboko do steny, málo manévrovacieho priestoru	
Zrak:	**Sčasti**	prirodzené vodiace línie, farebné kontrasty	
Sluch:	**Nie**		
Aktivity:	**Nie**		
WC:	**Nie**	Mimo prevádzky, v bezbariérovej kabíne málo priestoru pred WC misou, sed 50 cm, vedľa WC misy priestor len 70 cm, rozmery kabíny len 1,4x1,4 m Áno prebaľovací pult pre deti	
Doprava:	**Sčasti**	**MHD:** zastávka MHD bez zvýšeného nástupiska, **Pešo:** chodník strmý **Autom:** blízko je verejné parkovisko bez vyhradených miest	

Verejné WC pri Propelleri

Námestie Ľudovíta Štúra, mestská časť Staré Mesto



Oblasť	Stav	Popis	Fotky	
Kabína:	**Áno**	Výška sedu WC misy 48 cm, tlačidlá vyžadujú viac sily, prebaľovací pult pre deti		
Vstup:	**Áno**			
Dostupnosť:	**Áno**	Na Eurokľúč		
Doprava:	**Sčasti**	**MHD, Pešo, Autom:** málo možnosti parkovania		

Bezbariérové toalety v inštitúciách – WC

WC - Magistrát hlavného mesta SR Bratislavy, Primaciálny palác

Primaciálne námestie 2, I. a II. poschodie, https://bratislava.sk/

Oblasť	Stav	Popis	Fotky
Kabína:	Áno	výška sedu 50 cm, prebaľovací pult	
Vstup:	Áno	výťah na požiadanie na Informáciách	
Dostupnosť:	Sčasti	počas podujatí, kľúč u organizátora	
Doprava:	Áno	MHD, pešo - Mapa trasy , autom - vyhradené parkovanie, Garáž centrum	

WC - Magistrát hlavného mesta SR Bratislavy, Nová radnica

Primaciálne námestie 1, II. a III. poschodie, https://bratislava.sk/

Oblasť	Stav	Popis	Fotky
Kabína:	Sčasti	užší priestor v predsieni, výška sedu 47 cm, sprcha	
Vstup:	Áno	rampy, výťah, vstup cez recepciu	
Dostupnosť:	Sčasti	počas podujatí	
Doprava:	Áno	MHD, pešo - Mapa trasy , autom - vyhradené miesta, Garáž centrum	

WC - Magistrát hlavného mesta SR Bratislavy, Sekcia sociálnych vecí

Lazaretská 12, 4. poschodie, https://bratislava.sk/

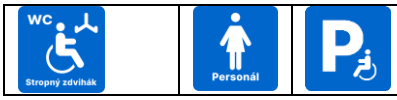

Oblasť	Stav	Popis	Fotky
Kabína:	Áno	výška sedu 50 cm, stropný zdvihák	
Vstup:	Áno	Výťah	
Dostupnosť:	Sčasti	pre účastníkov podujatí	
Doprava:	Áno	MHD, pešo, autom - 1 vyhradené miesto, býva obsadené, parkoviská	

WC - Okresný úrad Bratislava - Klientske centrum MV SR

Tomášikova ulica 49, prízemie,

Oblasť	Stav	Popis	Fotky
Kabína:	Áno	výška sedu 50 cm, prebaľovacia miestnosť	
Vstup:	Áno		
Dostupnosť:	Sčasti	Úradné hodiny	
Doprava:	Áno	MHD, pešo, autom - vyhradené miesta	

WC - Múzeum mesta Bratislavy, Stará radnica

Primaciálne námestie 3, prízemie a suterén, https://muzeumbratislava.sk/stara-radnica

Oblasť	Stav	Popis	Fotky
Kabína:	Sčasti	užší priestor, výška sedu 43 cm, nutná pomoc	
Vstup:	Sčasti	užšie vchodové dvere, rampa, výťah na požiadanie	
Dostupnosť:	Sčasti	pre účastníkov podujatí, kľúč na recepcii	
Doprava:	Áno	MHD, pešo - Mapa trasy , autom - vyhradené parkovacie miesta, Garáž centrum	

WC - Galéria mesta Bratislavy (GMB) - Mirbachov palác

Františkánske námestie 11, Bratislava, prízemie, https://www.gmb.sk/

Oblasť	Stav	Popis	Fotky
Kabína:	Sčasti	užší priestor, výška sedu 48 cm, nutná pomoc	
Vstup:	Áno	vedľajší vchod (smerom ku kaviarni Emil)	
Dostupnosť:	Sčasti	pre účastníkov podujatí, obsluha	
Doprava:	Áno	MHD, pešo, autom - vyhradené parkovacie miesta, Garáž centrum	

WC - Galéria mesta Bratislavy (GMB) – Pálffyho v palác

Panská 19, Bratislava, prízemie, https://www.gmb.sk/

Oblasť	Stav	Popis	Fotky
Kabína:	Áno	výška sedu 43 cm, prebaľovací pult	
Vstup:	Áno	na požiadanie cez VŠVU z Hviezdoslavovho námestia	
Dostupnosť:	Sčasti	pre účastníkov podujatí, otváracie hodiny	
Doprava:	Áno	MHD, pešo, autom - vyhradené parkovacie miesta, Garáž centrum	

WC - Divadlo P. O. Hviezdoslava (DPOH), mestské divadlo

Laurinská 20, prízemie, https://dpoh.sk/

Oblasť	Stav	Popis	Fotky
Kabína:	Sčasti	menší priestor, výška sedu 43 cm, nutná pomoc	
Vstup:	Sčasti	prenosná rampa na požiadanie	
Dostupnosť:	Sčasti	pre účastníkov podujatí	
Doprava:	Áno	MHD, pešo, autom - vyhradené parkovacie miesta, Garáž centrum	

WC - Stará tržnica, viacúčelový priestor

Námestie SNP 25, prízemie a I. poschodie, https://staratrznica.sk/

Oblasť	Stav	Popis	Fotky
Kabína:	Sčasti	menší priestor, nízky sed, nutná pomoc	
Vstup:	Áno	hlavný vchod, výťah	
Dostupnosť:	Sčasti	pre účastníkov podujatí	
Doprava:	Áno	MHD, pešo, autom - vyhradené parkovacie miesta, Garáž centrum	

WC - Bratislavské kultúrne a informačné stredisko (BKIS) – Kostol Klarisky

Klariská ulica, Bratislava – Staré Mesto, prízemie

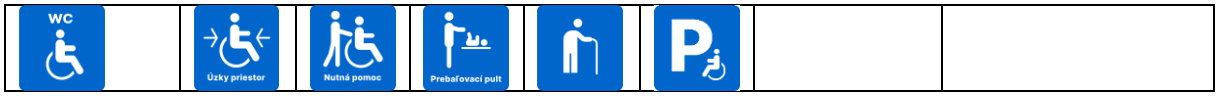

Oblasť	Stav	Popis	Fotky
Kabína:	Sčasti	výška sedu 50 cm, menší priestor, nutná pomoc, prebaľovací pult	
Vstup:	Sčasti	lyžiny na požiadanie u organizátora podujatia	
Dostupnosť:	Sčasti	pre účastníkov podujatí, kľúč u organizátora	
Doprava:	Áno	MHD, pešo, autom - vyhradené parkovacie miesta, Garáž centrum	

WC – Mestská knižnica v Bratislave, Klariská ul.

Oblasť	Stav	Popis	Fotky
Kabína:	Áno	Výška sedu 46 cm	
Vstup:	Sčasti	menšia a priečne otočená kabína výťahu	
Dostupnosť:	Sčasti	pre účastníkov podujatí	
Doprava:	Áno	MHD, pešo, autom - vyhradené parkovacie miesta, Garáž centrum	

WC – Mestská knižnica v Bratislave, Kapucínska ulica

Oblasť	Stav	Popis	Fotky
Kabína:	Áno	Výška sedu 46 cm	
Vstup:	Áno	Prízemie, rampa	
Dostupnosť:	Sčasti	pre účastníkov podujatí	
Doprava:	Áno	MHD, pešo, autom - Garáž centrum	

WC - Letná čitáreň U červeného raka

Michalská ulica 26, prízemie, Facebook Čitáreň u červeného raka

Oblasť	Stav	Popis	Fotky
Kabína:	Áno	menší priestor, výška sedu 43 cm, nutná pomoc	
Vstup:	Nie	schodisko, nutná výrazná pomoc	
Dostupnosť:	Sčasti	pre účastníkov podujatí	
Doprava:	Áno	MHD, pešo, autom - Garáž centrum	

WC - Základná umelecká škola (ZUŠ) J. Kowalského

Židovská 1, prízemie, https://www.zusjkowalskeho.sk/

Oblasť	Stav	Popis	Fotky
Kabína:	**Áno**	2 WC kabíny: **1.** výška sedu 45 cm, stropný zdvihák, dvere na senzor, oddialený splachovač na senzor, **2.** výška sedu 50 cm a menší priestor	
Vstup:	**Áno**	na požiadanie	
Dostupnosť:	**Sčasti**	pre účastníkov podujatí, kľúč u organizátora	
Doprava:	**Áno**	MHD, pešo	

WC - Plaváreň Pasienky

Junácka 4, Bratislava, I. poschodie, http://www.starz.sk/plavaren-pasienky/os-1002

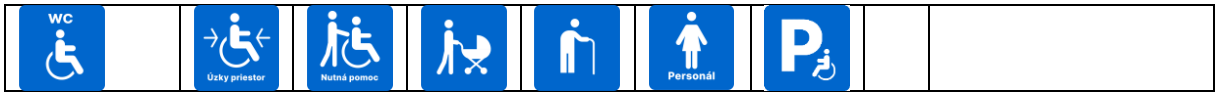

Oblasť	Stav	Popis	Fotky
Kabína:	**Áno**	výška sedu 50 cm	
Vstup:	**Áno**	užšie dvere, schodisková plošina na požiadanie	
Dostupnosť:	**Sčasti**	pre účastníkov podujatí, otváracie hodiny	
Doprava:	**Áno**	MHD, pešo, autom - vyhradené miesta, garáž VIVO	

WC - Kúpalisko Tehelné pole

Odbojárov 62, Bratislava, http://www.starz.sk/letne-kupalisko-tehelne-pole/os-1017

Oblasť	Stav	Popis	Fotky
Kabína:	**Áno**	menší priestor, nutná pomoc, výška sedu 50 cm	
Vstup:	**Áno**	menší priestor, strmšia rampa, nutná pomoc	
Dostupnosť:	**Sčasti**	pre účastníkov podujatí, obsluha	
Doprava:	**Áno**	MHD, pešo, autom - vyhradené miesta, parkovisko, Garáž Zimný štadión O. Nepelu	

WC - Areál zdravia Zlaté piesky

Cesta na Senec 2, Bratislava, http://www.starz.sk/areal-zdravia-zlate-piesky/os-1013

Oblasť	Stav	Popis	Fotky
Kabína:	**Áno**	výška sedu 45 cm	
Vstup:	**Áno**		
Dostupnosť:	**Sčasti**	pre účastníkov podujatí	
Doprava:	**Áno**	Pešo, MHD, autom - vyhradené miesta	

WC – Bistro Ferdinand, Sad Janka Kráľa

Oblasť	Stav	Popis	Fotky
Kabína:	**Áno**	výška sedu 50 cm	
Vstup:	**Áno**	Ťažko sa otvárajú dvere do priestoru, obsluha	
Dostupnosť:	**Sčasti**	Počas otváracích hodín	
Doprava:	**Áno**	MHD, pešo, Bezbariérový priechod na Tyršák autom - vyhradené miesta - parkovisko Tyršák, Aupark	